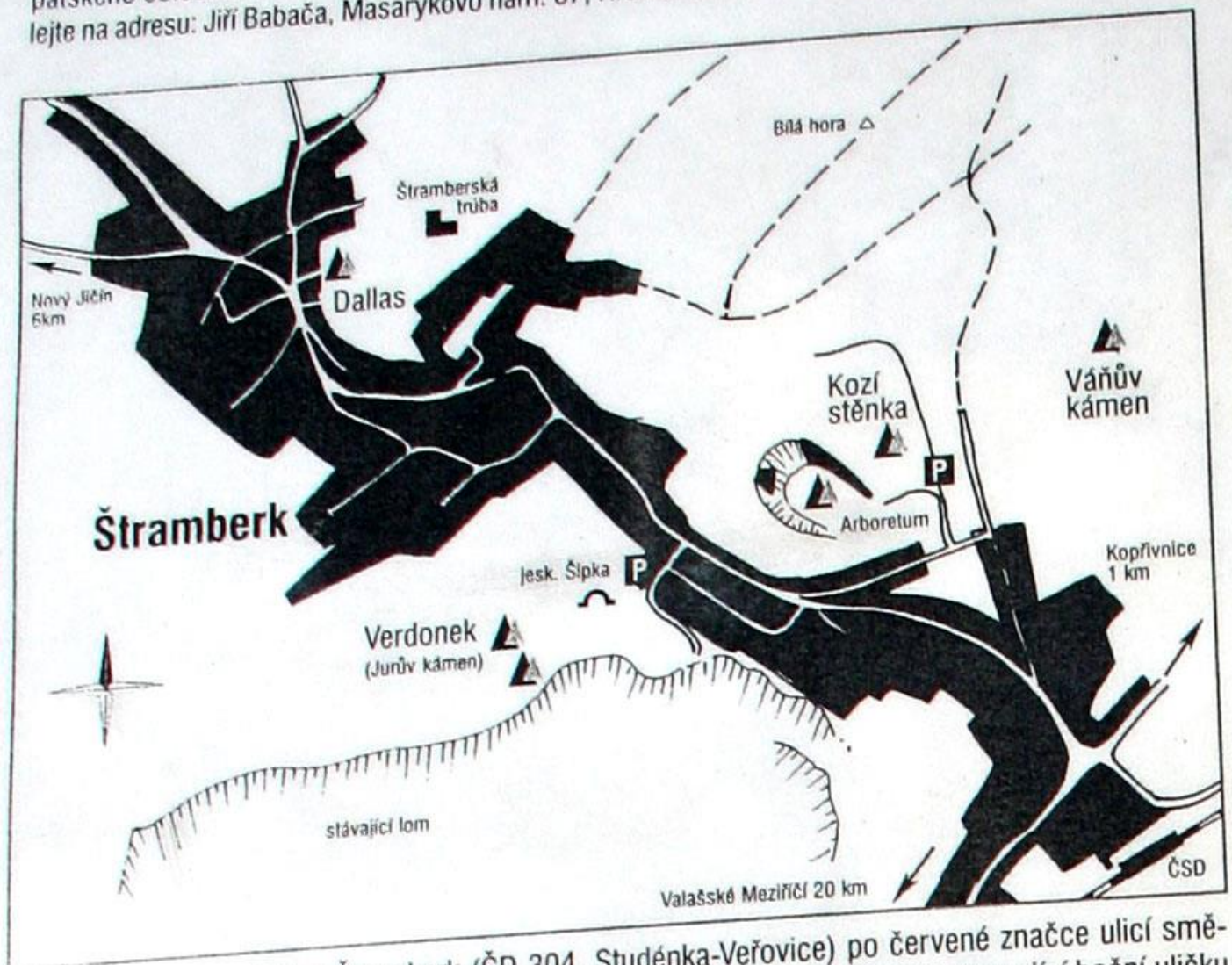




Zdejší lezecké terény jsou rozloženy v bezprostředním okolí městečka Štramberk, v krajinnásky i architektonicky unikátní lokalitě. Lezecky využívány jsou celky Váňův kámen, Kozí stěnka, Starý lom, Verdonek a Dallas. Jde o typickou vápencovou oblast vnějšího okraje flyšového pásma karpatského oblouku. Složením se místní vápence podobají Pálavě. Připomínky a nové výstupy posílejte na adresu: Jiří Babača, Masarykovo nám. 87, Hranice na Moravě, e-mail: babaca.jiri@seznam.cz



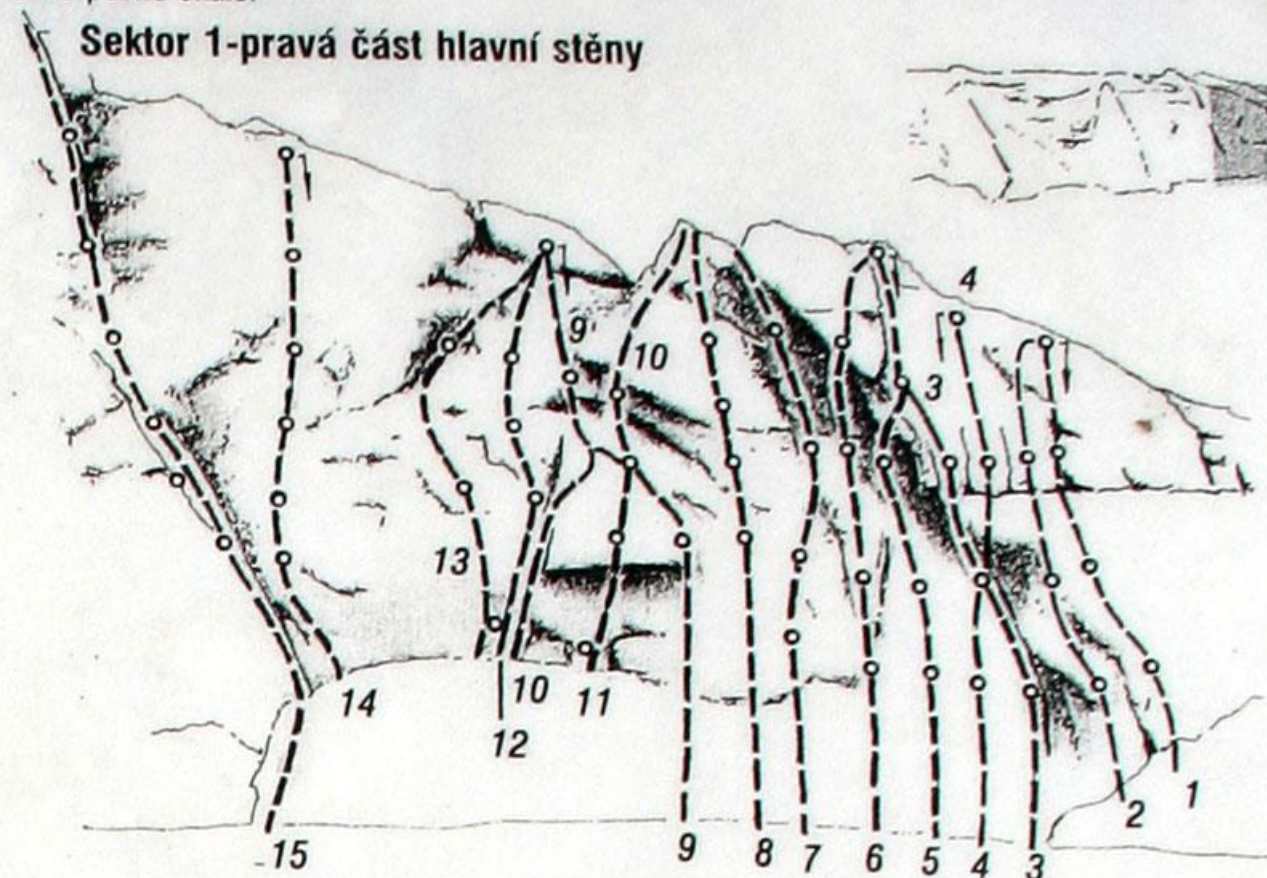
Přístup: Z žel. stanice Štramberk (ČD 304, Studénka-Verovice) po červené značce ulic směrem do centra Štramberka. Po asi 150 metrech odbočíme na šikmo doprava stoupající boční uličku vedoucí obytnou čtvrtí. Za zatáčkou u garáží znovu doprava a po asfaltové cestě přímo ke vstupu do **Arboreta** (10 min). Zde je možno také parkovat.

V lokalitě bývalého lomu se vpravo ve svahu nad vstupem nachází **Kozí stěnka**. K **Váňově kameni** se dostaneme od vstupu do lomu-arboreta dále po asfaltové cestě, z níž po 50 metrech odbočíme doprava chodníkem přes louku mírně dolů k viditelnému akátovému háji, ve kterém je skalní útvar skrytý. Oblast Verdonek (nazývaná též Jurův kámen) se nachází v Národním sadu nedaleko známé jeskyně Šipka (od žel. st. po červené značce a naučnou stezkou asi 15 min). Jde o přírodní rezervaci a lezení zde v současnosti není povoleno.

Skalní stěna **Dallas** je na západním svahu přímo pod Štramberskou trúbou. Od náměstí pokračujeme po cestě na Nový Jičín a za lékárnou odbočíme po kamenité cestě doprava nahoru mezi garáže k již viditelné stěně (od žel. st. 20-25 min).

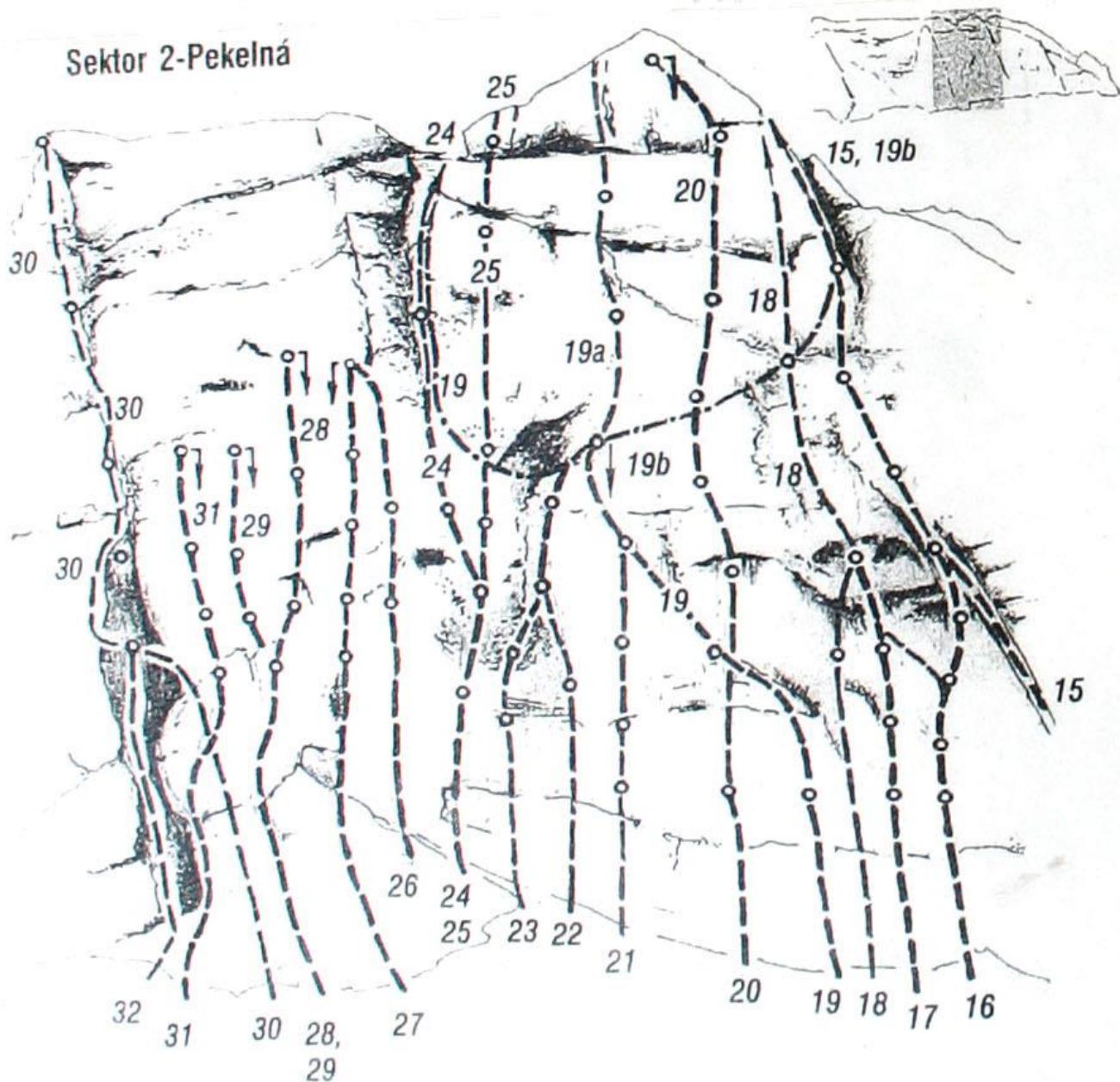
Nejrozsáhlejší skální celek celé oblasti. Jde o opuštěný starý lom, na jehož dně v současnosti vzniká botanická zahrada a na jeho svazích je budováno arboretum. Jedná se o soukromý pozemek, který je celý oplocen a vzhledem k tomu, že je zde umístěna odborná instituce, jsou pro lezení stanovena pravidla. Aktuální pokyny visí u vstupu do přírodního komplexu i u hlavní stěny, stejně tak na webových stránkách města Štramberka. Lézt je možno v létě především o sobotách a nedělích. S výjimkou pondělí je v ostatní dny od května do září obvykle otevřeno. Z hlediska charakteru lezení jde o oblast typicky narušenou dřívější těžbou a je nutno dbát osobní bezpečnosti. Uvolňování volných balvanů v některých sektorech je mnohdy značně nevyzpytatelné. Naproti tomu je zde spousta krásných cest střední obtížnosti, výborně zajištěných, vedoucích v mírně ukloněné a relativně pevné skále.

Sektor 1-pravá část hlavní stěny



1) Normálka	3	8) Strejcovská	5+
2) Druhá Alenka M. Slíva, 2001	4	J. Jursa, L. Skalický, 1974	
3) Ládkova	5+	9) Sokolík	4
Čech, L. Skalický, 1961		J. Jursa, L. Skalický, 1974	
4) Narovnění	5	10) Napříč	6
M. Slíva, 2001		11) Přímý sokolík	4+
5) Černý expres	5+	Z. Richter, L. Skalický, 1975	
D. Krzywoń, P. Píkrýl, 1983		12) Otylčin žlábek	5
6) Na onen svět	6	13) Morálka	4
J. Babača, 1992		J. Jursa, L. Skalický, 1964	
7) Černý zářez	5	14) Pumpa	5
Z. Richter, L. Skalický, 1976		L. Skalickým, J. Jursa, 1974	
		15) Cima Grande	6

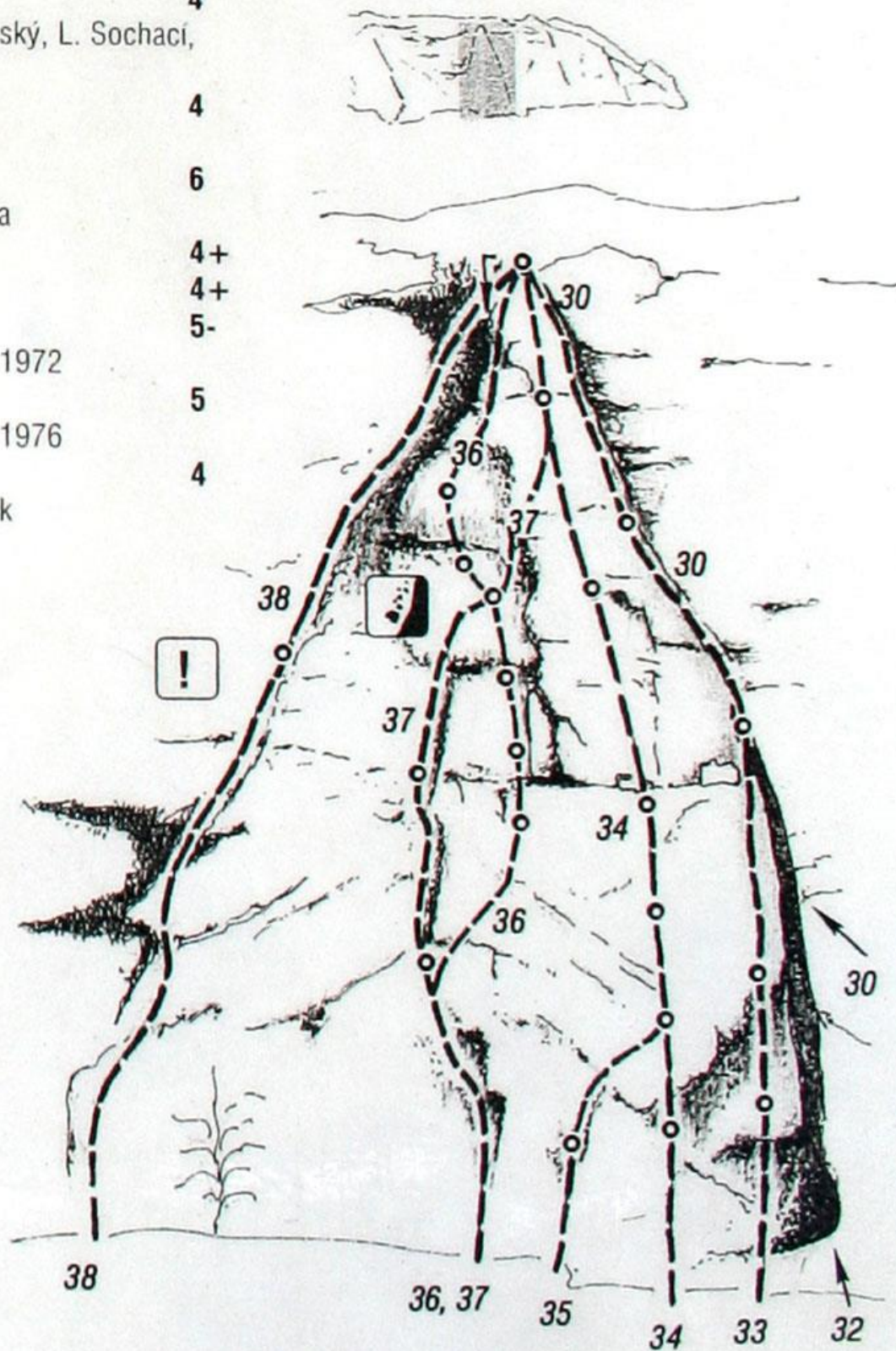
Sektor 2-Pekelná



15) Cima Grande	6	23) Varianta mezi břehy	6+
16) Dvojí variant	5+	P. Holeček, 1994	
L. Bordovský		24) Jičínská	5+
17) Narovnění Jansena	6	L. Sulovský, O. Sulovský, 1977	
R. Švarc, 1994		25) Menzes	5
18) Jansen	6	M. Slíva, M. Guňka, 2002	
P. Holeček, M. Galuška, 1984		26) Barčátko	5
19) Pekelná	6-	27) Samotář	5
D. Lakomy, M. Lakomý, 1940		L. Skalický	
19a) Varianta přímo	6	28) Štramberská	6+
J. Jursa, Č. Wojcik, 1964		L. Bordovský, J. Petr	
19b) Varianta vpravo		29) Kalimero	7-
20) Brněnský výlet	6	R. Švarc, 1994	
Š. Pláček, 1993		30) Česká	4
21) Black and white	6	O. Ciegler, A. Petřvaldský, L. Sochací,	
22) Pilíř Pekelné	6	1943	
Z. Richter, L. Skalický, 1976		31) Stěnka	6-

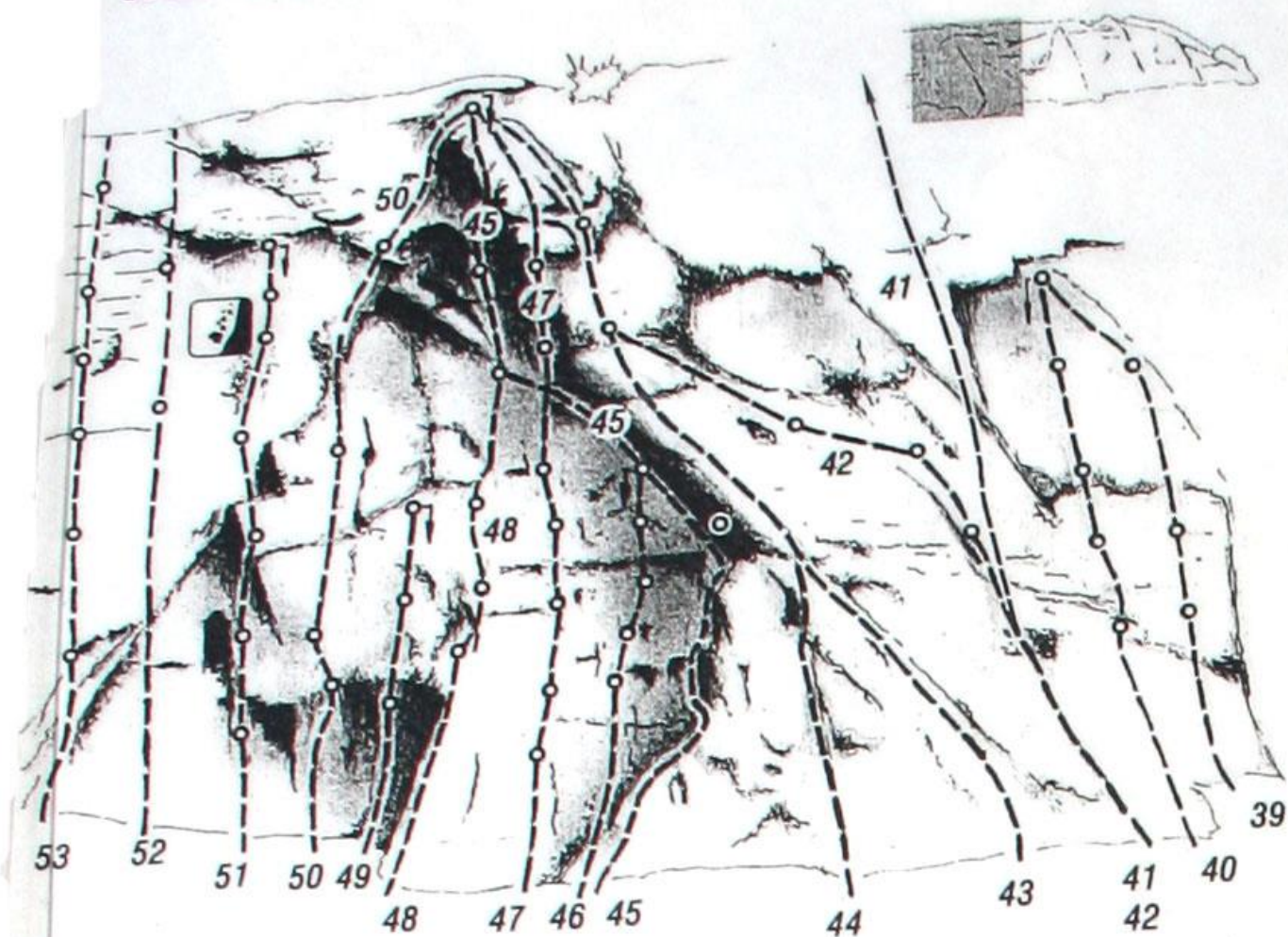
Sektor 3-Česká

- | | |
|--|----|
| 30) Česká | 4 |
| O. Ciegler, A. Petřvaldský, L. Sochací, 1943 | |
| 32) Variantka | 4 |
| M. Růžička, 1986 | |
| 33) Nejde to | 6 |
| P. Holeček, M. Růžička | |
| 34) Hrana České | 4+ |
| 35) Varianta zleva | 4+ |
| 36) Andělská | 5- |
| J. Jursa, L. Skalický, 1972 | |
| 37) Pionýrská | 5 |
| J. Jursa, L. Skalický, 1976 | |
| 38) Černý pás | 4 |
| M. Galuška, P. Holeček | |



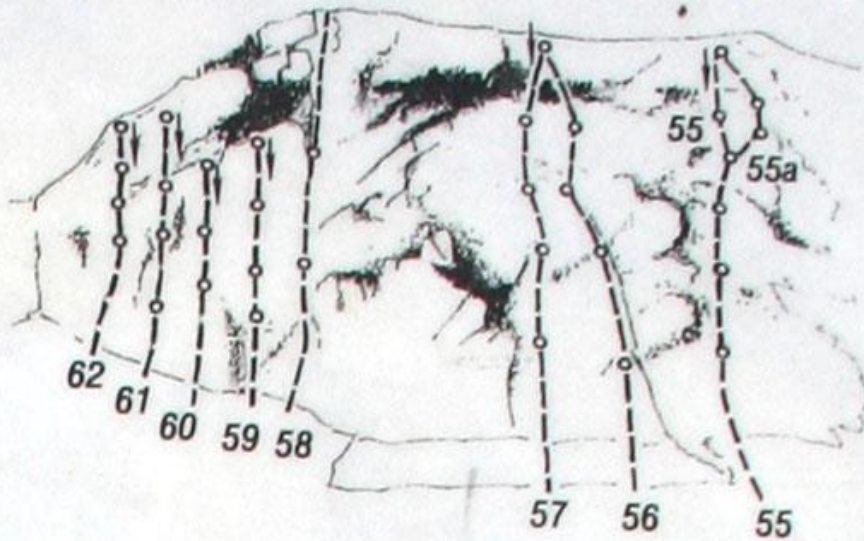
klasifikace	3	4	5	6	7	8	9	10
počet cest	3	20	32	25	3	0	0	0

Sektor 4-Májová



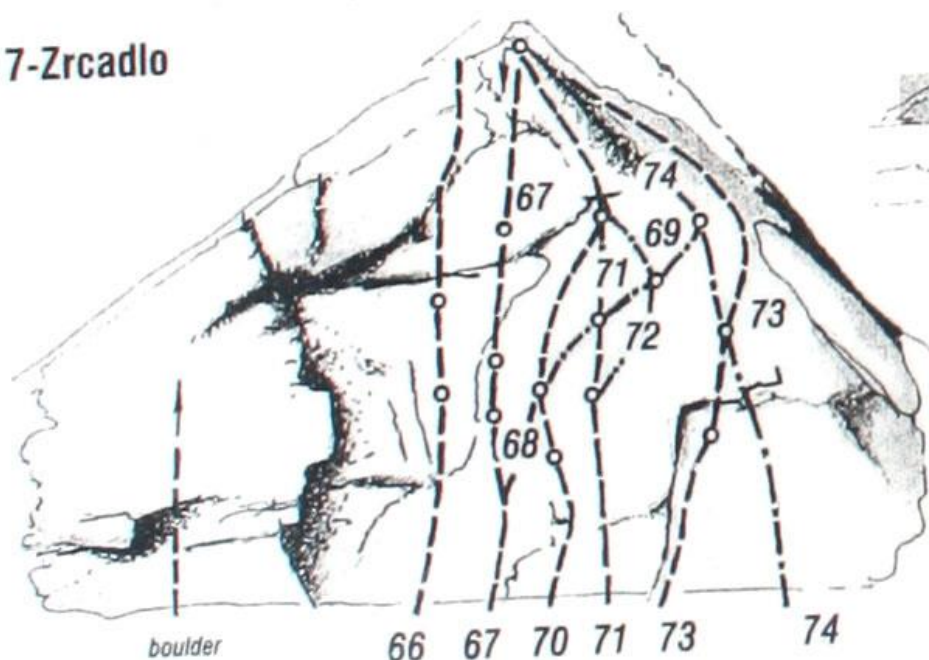
- | | | | |
|--|----|---|----|
| 39) Vozongr
M. Sliva, 2000 | 5+ | 48) Direttissima
J. Tomča, 1964 | 5 |
| 40) P. S. | 4 | 49) Narval
P. Holeček, M. Galuška, 1987 | 6- |
| 41) Náčo
M. Sliva, A. Němcová, J. Petr, 2000 | 3 | 50) Modrá
M. Kožík, 1982 | 5+ |
| 42) Křehká
L. Bordovský, 1982 | 4- | 51) Semafor
P. Holeček, J. Jursa, 1998 | 7- |
| 43) Piliř Májové
M. Baron, F. Krasl, J. Válek, 1935 | 4- | 52) Běžte si šustnout
L. Sulovský, O. Sulovský,
1978, vylezeno pouze po 1. kruh,
D. Krzywoń, P. Přikryl, 1983,
celá cesta | 6+ |
| 44) Hrana Májové
Z. Richter, L. Skalický, 1976 | 4- | 53) Diplomka
P. Holeček, L. Skalický, P. Grohmanyová,
1989 | 5+ |
| 45) Májová
M. Baron, F. Krasl, J. Válek, 1935 | 5- | | |
| 46) Klíny do hlavy
J. Babača, 1992 | 6- | | |
| 47) Meridián
M. Sliva, 2000 | 5 | | |

Sektor 5-Babí léto



- | | | | |
|--|----|--|----|
| 54) Mamut | 4 | 57) Zkamenělé železo | 5 |
| Stěnou v závěru amfiteátru k výraznému stromu. L. Holý | | M. Slíva, R. Tomeček, R. Křikala, 1996 | |
| 55) Imytubyli | 5- | 58) Podzimní | 5- |
| M. Slíva, 2001 | | 59) Stezka odvahy | 6 |
| 55a) Ivytubyli | 5- | M. Slíva, 2000 | |
| M. Slíva, 2000 | | 60) Vosí hnízdo | 4 |
| 56) Babí léto | 5 | M. Slíva, I. Mužíková, 2000 | |
| Z. Galuška, P. Holeček | | 61) Pivec | 5- |
| | | M. Slíva, 2000 | |
| | | 62) Cinkavá | 4 |

Sektor 7-Zrcadlo

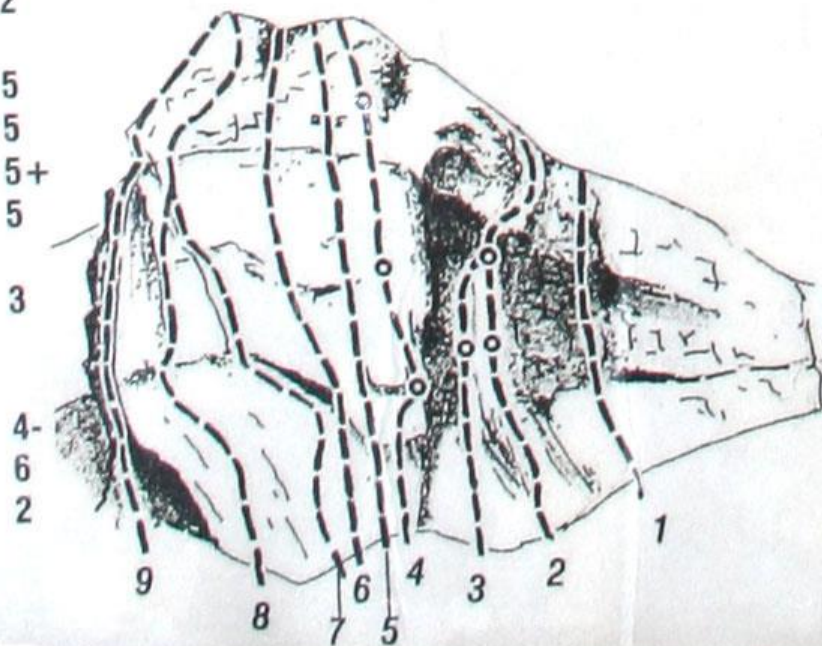


66) Zrcadlo	4	70) Přímá	6
M. Baron, F. Krasl, 1930		71) Kulhavá ruka	6+
67) Bouchačka	7-	L. Bordovský, J. Petr, 1984	
L. Bordovský		72) Čistota půl zdraví	6
68) Varianta přímé	6+	L. Bordovský, Dvořák, 1984	
L. Bordovský, J. Petr, 1983		73) Mechová	4
69) Božský traverz	6+	74) Varianta Mechové	5+

Kozí stěnka

Patnáctimetrový skalní útvar poněkud stranou hlavní stěny. Pro lezení zde platí stejná pravidla a podmínky jako pro celý areál botanické zahrady.

- | | |
|---------------------------------------|----|
| 1) Stará cesta | 2 |
| M. Baron, F. Krasl, 1938 | |
| 2) Koš | 5 |
| 3) Varianta | 5 |
| 4) Kozí | 5+ |
| 5) Hrana | 5 |
| M. Lakomý, V. Pokorný, 1953 | |
| 6) Jižní | 3 |
| O. Ciegler, F. Krasl, A. Petřvaldský, | |
| 1943 | |
| 7) Normálka | 4- |
| 8) Hrana komína | 6 |
| 9) Komín | 2 |

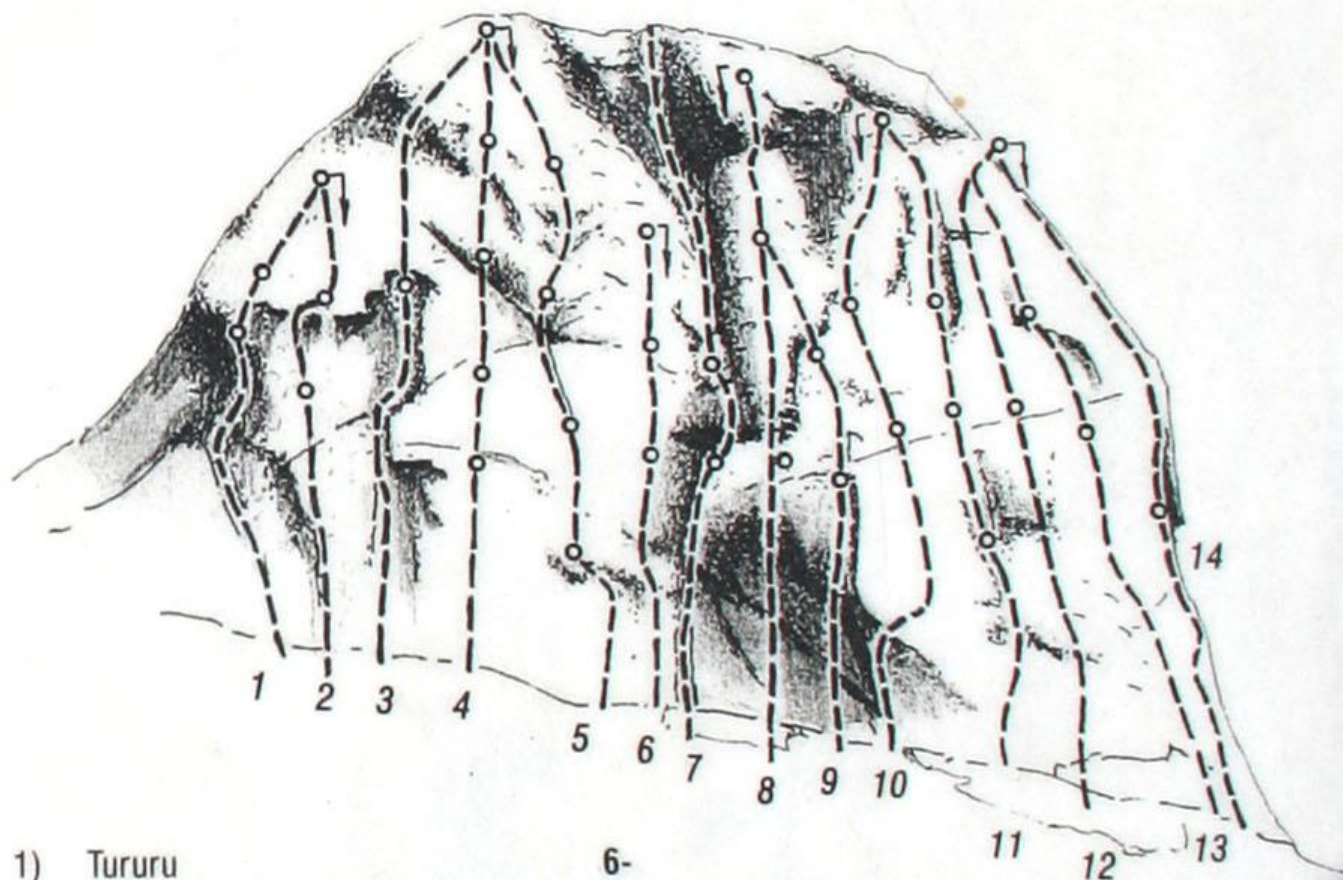


Váňův kámen



Patnáctimetrová skalka ukrytá v akátovém háji na JV svahu Bílé hory nad Kopřivnicí s dobře zajištěnými cestami nižší a střední obtížnosti. Lezecky je zajímavá její jižní a východní stěna. Skála je poměrně dobře krytá proti větru a lze zde lézt i pozdě na podzim. V létě ji pro změnu stíní vysoké stromy, takže je zde možno lézt i v teplejších letních dnech.

klasifikace	3	4	5	6	7	8	9	10
počet cest	0	5	4	4	3	1	0	0



- | | | | |
|----------------------------------|----|--|----|
| 1) Tururu | 6- | | |
| J. Babača, 1993 | | | |
| 2) Včelův převis | 5- | | |
| J. Velička, O. Veličková, 1955 | | | |
| 3) Převisek | 4 | 9) Zapomentutá | 6 |
| Místečtí lezci | | L. Skalický, M. Jursa | |
| 4) Ovčí | 5 | 10) Staroměstská | 5 |
| 5) Paternoster | 6 | A. Kotásek, J. Velička, 1955 | |
| A. Kotásek, D. Ligotský, 1954 | | 11) Eva | 4 |
| 6) Svatava | 7 | O. Ciegler, A. Petřvaldský, L. Sochaci | |
| L. Bordovský | | 1943 | |
| 7) Jirkův převis | 6 | 12) Pupek | 4+ |
| O. Ciegler, A. Petřvaldský, 1943 | | 13) Julča | 4- |
| 8) Ďáblův odkaz | 7+ | M. Lakomý, V. Pokorný, 1947 | |
| L. Bordovský | | 14) Frantův převisek | 4- |

Váňův kámen - východní stěna

- | | | |
|-----|---------------------------------------|----|
| 13) | Julča | 4- |
| 14) | Frantův převis | 4- |
| 15) | Kout | 5+ |
| 16) | Železná | 7- |
| | F. Krasl, A. Petřvaldský, 1943, IV A1 | |
| 17) | Varianta bez hrany | 8- |
| | J. Babača, 1993 | |
| 18) | Spárka | 2 |

