

ŠTRAMBERK

Jan Jursa

Vápencové cvičné skály u Štramberka se rozkládají na J svazích Bílé hory nad Kopřivnicí. Lezení na těchto skalách je náročné. Štramberské cvičné skály mají stejný geologický původ jako Pavlovské vrchy. Horolezecky jsou využívány celky *Váňův kámen*, *Kozí stěnka*, *Starý lom*.

Přístup: ze žel. stanice Štramberk nebo Kopřivnice (na trati Studénka—Štramberk—Veřovice) vždy po mod. zn. (20 min.). Příjezd možný až ke hřišti ve Starém lomu.

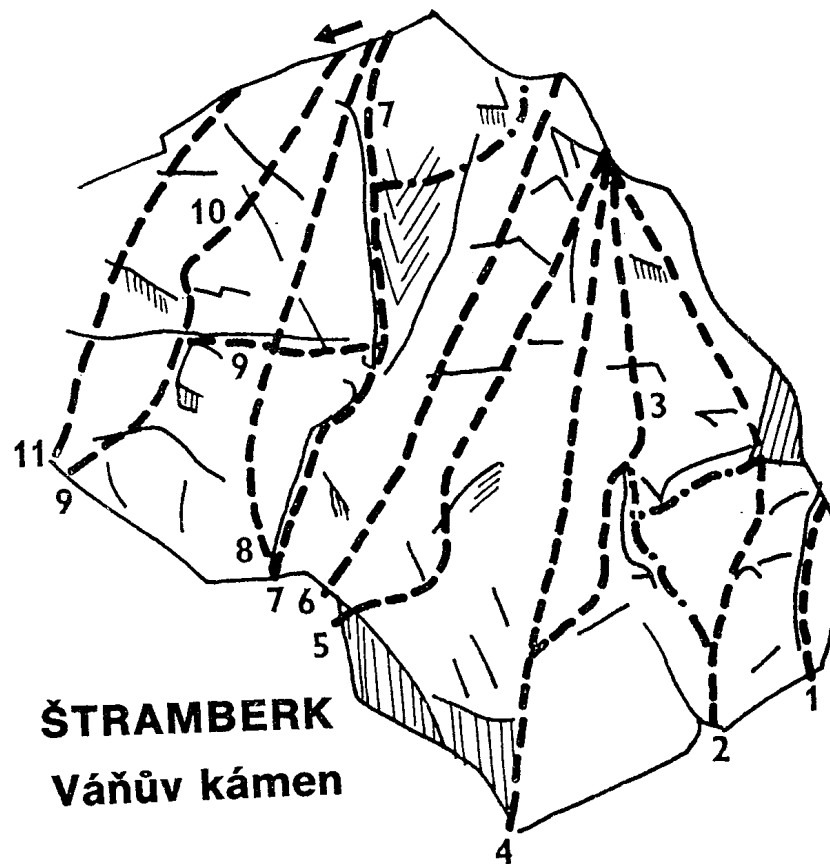
A. Váňův kámen

Váňův kámen je 15 m vysoká skalka v J svahu Bílé hory, ukrytá v akátovém háji. Po S straně skalky je snadný sestup. Výstupy vedou v JV a JZ stěnce s poněkud ohlazenými chytý a stupy.

1. *Špárka*. — II.
2. *Železná*. — IV; F. Krasl—A. Petřvaldský, 1943.
3. *Frantiův převísek*. — IV; F. Krasl—A. Petřvaldský, 1943.
4. *Julča*. — IV; M. Lakomý—V. Pokorný, 1947.
5. *Eva*. — IV; O. Ciegler—A. Petřvaldský—L. Sochací, 1943.
6. *Staroměstská*. — V; A. Kotásek—J. Velička, 1955.
7. *Žirkův převis*. — III; O. Ciegler—A. Petřvaldský, 1943.
8. *Paternoster*. — IV; A. Kotásek—D. Ligotský, 1954.
9. *Travers*. — III; M. Baron—F. Krasl, 1930—1938.
10. *Převísek*. — IV; místečtí horolezci, 1950.
11. *Včelův převis*. — IV; J. Velička—O. Veličková, 1955.

B. Kozí stěnka

Malá, ale výrazná skalka v trav. svahu na Z od Vánova kamene (asi 400 m). Horní část skalky je lámavá!



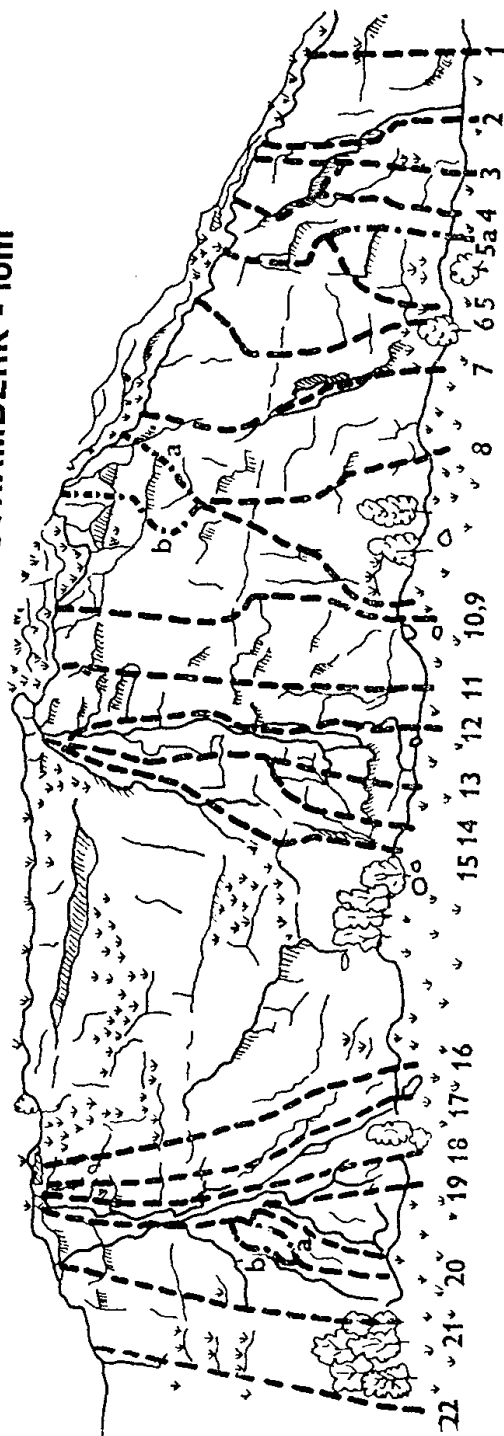
ŠTRAMBERK
Váňův kámen

12. *Stará cesta*. — II; M. Baron—F. Krasl, 1930—1938.
13. *Hrana*. — V; M. Lakomý—V. Pokorný, 1953.
14. *Žižní*. — III; O. Ciegler—F. Krasl—A. Petřvaldský, 1943.
15. *Komín*. — II; M. Baron—F. Krasl, 1930—1938.

C. Starý lom

Opuštěný lom, na jehož dně je hřiště.

1. *Normálka*. Stěnkou přímo vzhůru. — III.
2. *Ladíkova*. Po skoupých chytých asi 5 m nahoru ke sk.



Odtud T 2 m vl. pod otevřený kout (kr.) a jím těžce nahoru. — V; Čech—L. Skalický, 1961.

3. *Černý expres.* Kolmou stěnkou pod převis a přes něj přímo nahoru nebo T pod převisem šikmo dol. a přes převis nahoru. — VI A₀ (6).

4. *Černý zářez.* Přímo vzhůru ke sk. Zde mírně nahoru a pak zpět vl. — sk. Odtud vpr. nahoru pod převis, přev. zářezem šikmo dol. nahoru asi 2 m a pak přímo přes převis. — V+; Z. Richter—L. Skalický, 1976.

5. *Sokolík.* Nevýrazným vhloubením 2 m vzhůru, šikmo dopr. po trav. lávce nahoru pod převis, sk. Zde T vl. 2 m a zářezem přímo nahoru. — IV; J. Jursa—L. Skalický, 1974.

5a. *Přímý Sokolík.* Vpr. od převisu přímo ke sk. Dále po dobrých chytech dol. pod převis, sk. Odtud jako cesta č. 5. — IV; Z. Richter—L. Skalický, 1975.

6. *Morálka.* Vhloubením 2 m nahoru, T vl. 2 m a po nevýrazném pilíři nahoru až pod kolmou stěnkou, odtud vpr. nahoru k okraji skal (lámavá skála!). — IV; J. Jursa—L. Skalický, 1964.

7. *Cima Grande.* Plytkým vhloubením vl. nahoru na šikmou plotnu a přímo nahoru. — V+ A₀(6).

8. *Pekelná.* Po drobných chytech mírně vl. nahoru ke kr. Odtud přímo nahoru k dalšímu kr.

a) Od kr. šikmým lámavým zářezem dopr. nahoru. — VI; D. Lakomý—M. Lakomý, 1940.

b) Od kr. T vl. 3 m a pak přímo pod převis (kr.), přes převis přímo na vrchol. — VI; J. Jursa—Č. Wojcik, 1964.

9. *Pilíř Pekelné.* N kolmou stěnkou do vhloubení, T dopr. (sk.), odtud dopr. na pilíř a jím až ke 2. kr. Pekelné. — V+; Z. Richter—L. Skalický, 1976.

10. *Jičínská.* N jako cesta č. 9 až do vhloubení. Tím nahoru asi 6 m a odtud T dol. na pilíř a dále přímo na vrchol. — V+; L. Sulovský—O. Sulovský, 1977.


11. *Štramberská.* Přev. stěnkou přímo nahoru ke kr. Odtud kolmou stěnou na vrchol. — VI; Bordovský—Petr, 1983,

12. *Česká*. Stěnkou na lávku ke spodnímu okraji plotny, kr. Odtud na l. hranu plotny a lehkým terémem na vrchol. — IV; O. Ciegler—A. Petřvaldský—L. Sochací, 1943.
13. *Andělská*. N asi 3 m vl. od spádnice plotny České přímo přes převis a nevýraznou stěnkou na plošinku, sk. Odtud podél zářezu nahoru. — IV+; J. Jursa—L. Skalický, 1972.
14. *Cik Cak*. N vpr. od výrazného kouta přímo vzhůru a dopr. ke sk. Dále jako cesta č. 13. — IV+; Babinec—Bordovský, 1984.
15. *Pionýrská*. Přev. koutem na plošinku, odtud vl. ke sk., dále vpr. na šikmou plotnu, přes kterou pod převis, převisem dopr. na pilíř a přímo k vrcholu. — V; J. Jursa—L. Skalický, 1976.
16. *Křehká*. N vpr. od výrazné hrany a podél ní nahoru. — V; Bordovský, 1982.
17. *Pilíř Májové*. N vpr. od spádnice hrany, kterou výstup sleduje. — IV; M. Baron—F. Krasl—J. Válek, 1935.
18. *Hrana Májové*. Přímou přes převis na hranu, po které pod vrcholovou stěnkou a převisem na vrchol. — IV—; Z. Richter—L. Skalický, 1976.
19. *Májová*. N šikmým koutem (nebo přímo stěnkou) do hnízda, odtud mírně dol. přes odtlačující stěnkou ke kr. Odtud přes nakupené bloky na vrchol. — V—; M. Baron—F. Krasl—J. Válek, 1935.
20. *Direttissima*. N vl. od šikmého kouta přímo po pilíři nahoru ke sk.
- a) Odtud T dopr. 2 m a přímo nahoru ke kr. Dále jako č. 19. — V; J. Tomčala.
- b) Od sk. přímo vzhůru až ke kr. Májové. — V; J. Jursa—L. Skalický, 1964.
21. *Modrá*. N 3 m vl. od pilíře, kolmou stěnou přímo na vrchol. — V+; Kožík, 1982.
22. *Běžte si šustnout*. Nástup ještě více vl. od pilíře, kolmou stěnou přímo nahoru. Lámavá skála, špatně zajištěno! — VI+; L. Sulovský—O. Sulovský, 1978,

D. Zrcadlo

V levé části lomu je výrazná plotna, ve které vede několik krátkých, ale většinou velmi těžkých cest.

1. *Zrcadlo*. — III + A₀ (5—); M. Baron—F. Krasl, 1930.
2. *Varianta Přímé*. — VI+; Bordovský—Petr, 1983.
3. *Přímá*. — VI.
4. *Čistota půl zdraví*. — V— A₀ (6); Bordovský—Dorňák.
- 4a. *Kulhavá ruka*. — VI+; Bordovský—Petr, 1984.
5. *Mechová*. — V.
6. *Varianta Mechové*. — V.



ŠTRAMBERK - Zrcadlo