

Lom v Komíně

GPS 49°13'07.0"N, 16°32'17.4"E


15m



top rope

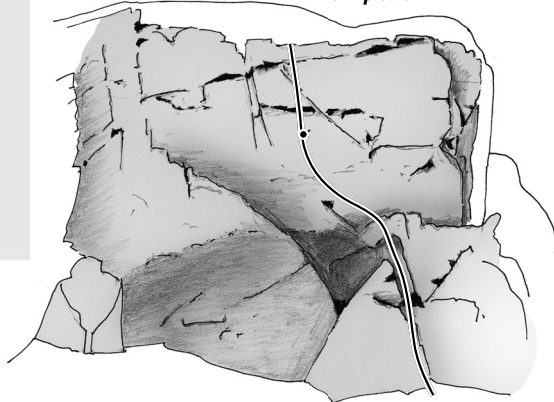
Bývalý lom, který se nachází přímo v městě Brně (městská část Komín) na pravém břehu řeky Svatky. Dvě skalky výšky do 15 m nabízejí několik cest v hladkých stěnách.

 A former quarry which lies directly in the city of Brno (city district Komín) on the right bank of the river Svatka. Two little rocks up to 15 meters high offer several climbing routes in smooth walls.

 Přístup: Tramvají č.1 směr Bystrc na zastávku Svratecká, nebo autem do městské části Komín na ulici Dělnická (u zastávky Svratecká), kde lze zaparkovat. Odtud přes silnici a po lávce pro pěší přes řeku Svatku. Za lávkou proti proudu řeky asi 1 km ke skalám, které leží přímo u břehu řeky Svatky.

Parkoviště: GPS 49°13'06.8"N, 16°33'10.6"E

Horní plotna

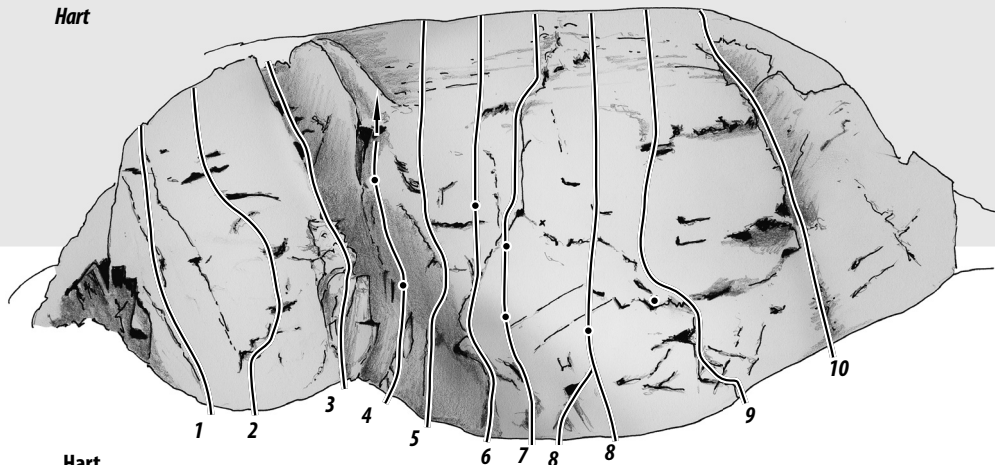


Horní plotna

- 1) Horní
M. Žák, 1985

6+

Hart



Hart

- | | | | |
|----------------------------|----|--------------------------|----|
| 1) Krajní | 6- | 7) Hund katzen | 4+ |
| M. Žák, P. Žák, 1985 | | R. Krajča, 1985 | |
| 2) Plotnou | 4+ | 8) Středem | 7 |
| M. Žák, P. Žák, 1985 | | M. Žák, I. Šťastný, 1985 | |
| 3) Koutek | 4 | 9) Pískářská | 6+ |
| 4) Projekt | | M. Žák, I. Šťastný, 1985 | |
| 5) Cesta Danky | 7- | 10) Zelená | 4+ |
| R. Krajča, P. Štulpa, 1985 | | M. Žák, P. Žák, 1985 | |
| 6) Direttissima | 7 | | |