

PRŮVODCE LEZENÍM NA MORAVĚ

Bleskovec

 ***

Popis | Oblast tvoří skalní hřeben s několika výraznými pilíři a jehlou. Skály jsou z kvarcitu a poskytují krásné lezení v kolmých plotnách a převisích. Cesty jsou jištěny borháky dle popisu. Na dojištění jsou nutné vyjímatelné jisticí prostředky.

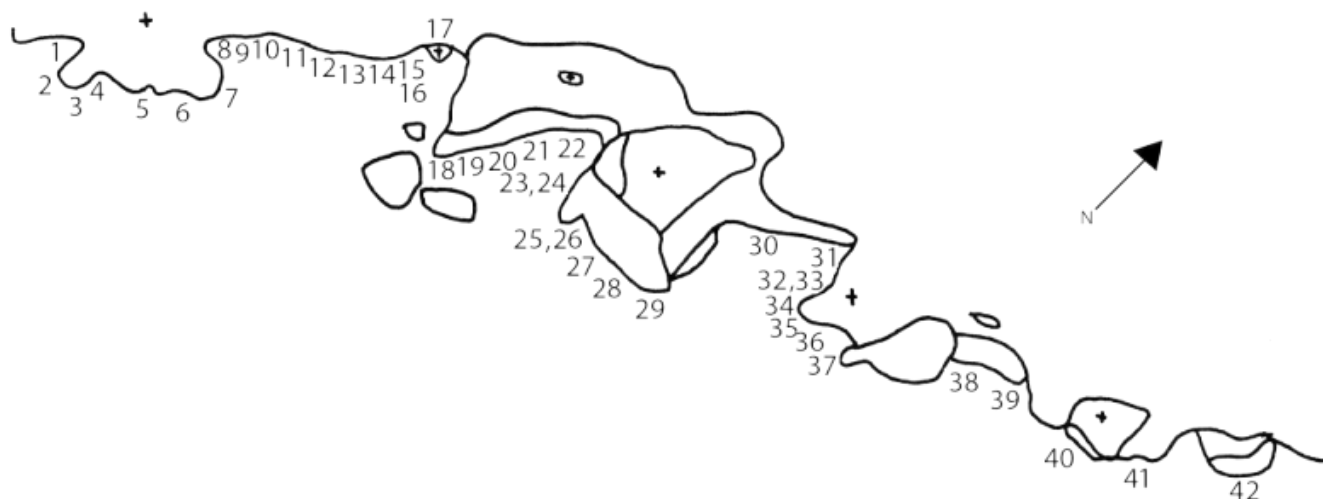
Přístup | Oblast nalezneme na východním svahu Bleskovce, asi půl kilometru od rozcestí Rejvíc, hájovna.

Omezení | 1. 2. - 30. 6.

Materiál | kvarcit

Počet cest v oblasti | 44

Poloha oblasti | N 50.234878 E 17.283510



PRŮVODCE LEZENÍM NA MORAVĚ

1. Sektor 1 | N 50.234660 E 17.283090



1. Malý koutek 1

Plotnovým koutkem na vrchol.

2. Hrana 2 | R. Suchánek, R. Suchánek, Ž. Sucháncová 1990

Stěnkou a hranou na vrchol.

3. Výstřih 5 | L. Abt, L. Poskerová 2005-09

Přes převis na lavici a vpravo ubíhající lištou přes plotnu (borhák) k hraně a přímo do další plotny. Středem stěnky na vrchol.

4. Vrásčítá 2 | R. Suchánek, R. Suchánek, Ž. Sucháncová 1990

Vhloubením ke stromku, šikmo doleva a buď hranou na vrchol, nebo spárou v plotně traverz a pravou hranou na vrchol.

5. Křehké vztahy 3 | B. Hajzera, M. Hajzerová 1990

Zářezem s volnými kameny na vrchol.

6. Bleskovka 5- | L. Abt, O. Neuwirth 2005-09

Plotnovitou lavicí pod převis, přímo přes něj na lavici a doleva do zářezu v pilířku. Tímto přímo na vrchol.

7. Po špičkách 3 | B. Hajzera, M. Hajzerová 1990

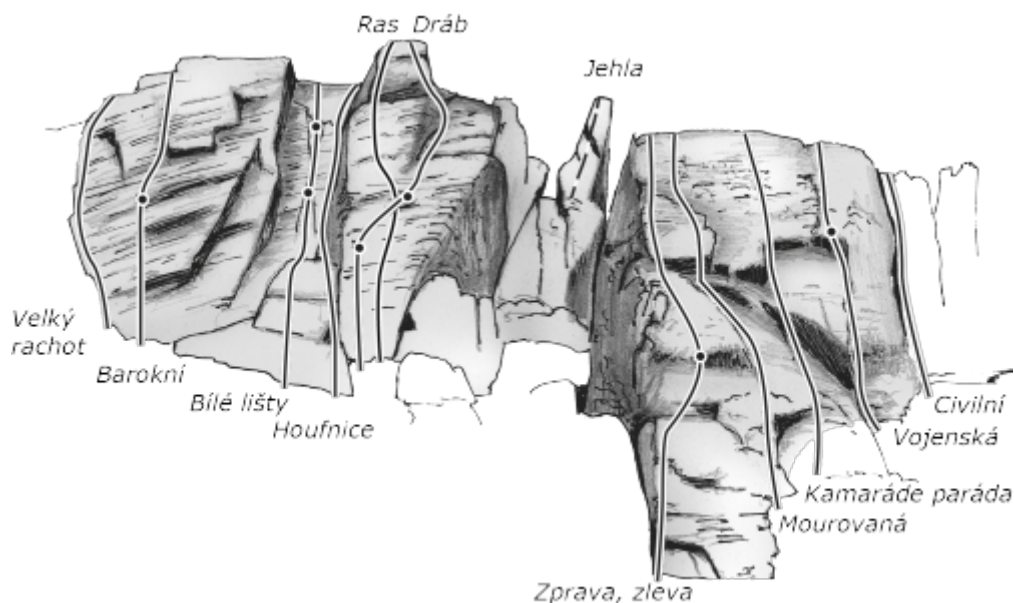
Plotnou a přes bloky na vrchol.

PRŮVODCE LEZENÍM NA MORAVĚ

8. Sestupový komín 1

Komínem a skalním oknem na vrchol.

2. Sektor 2 | N 50.234773 E 17.283398



9. Krátká 3 | B. Hajzera, M. Hajzerová 1990

Stěnkou a zářezem na vrchol.

10. Kratší 4- | L. Abt, L. Poskerová 2005-09

Převisem a stěnkou na vrchol.

11. Velký rachot 5 | F. Kužílek, V. J. Kamenskij 1991

Podél hrany na vrchol.

12. Barokní 5- | F. Kužílek, P. Otáhal, B. Hajzera 1991

Stěnkou (borhák) a zleva na římsu. Doprava ke spáře a na vrchol.

13. Bílé lišty 4+ | B. Hajzera, M. Hajzerová 1990

Stěnkou pod zářez (borhák) a středem stěny (borhák) na vrchol.

14. Houfnice 4 | R. Suchánek, R. Suchánek 1990

Zářezem a spárkou na vrchol.

15. Dráb 5+ | F. Kužílek, M. Hajzerová, B. Hajzera 1991

Stěnkou a podél levé hrany (borhák). Doprava do stěny (borhák). Plochým zářezem nebo vlevo stěnkou na vrchol.

16. Ras 6+ | L. Abt 2010-06

Středem stěny až do položené plotny (borhák) a dále vlevo na vrchol.

17. Jehla 2

Hranou na vrchol.

18. Zprava, zleva 3+ | B. Hajzera, M. Hajzerová 1990

Z balvanu na předskáli a hranou (borhák) přes převis na vrchol.

PRŮVODCE LEZENÍM NA MORAVĚ

19. Mourovaná 3- | B. Hajzera, M. Hajzerová 1990

Žlábkem k zářezu, tímto na lavici a na odštipnutý blok. Stěnkou na vrchol.

20. Kamaráde paráda 3 | R. Suchánek, Ž. Sucháncová, R. Suchánek 1990

Žlabem pod stěnkou a touto přímo na vrchol.

21. Vojenská 4 | R. Suchánek, R. Suchánek 1990

Podél trhliny a plotnou (borhák) na vrchol.

22. Civilní 3 | B. Hajzera, M. Hajzerová 1990

Z terasy širokým vhloubením a koutkem na vrchol.

3. Sektor 3 | N 50.234832 E 17.283644



23. Pilířek 3-

Z terasy pilířem na vrchol.

24. Velký koutek 2

Z terasy koutkem na vrchol.

25. Křišťálová 3 | B. Hajzera, M. Hajzerová 1990

Zářezem na odštěp a hranou na terasu. Přes blok do zářezu a zprava na vrchol.

26. Malé radosti 3 | B. Hajzera, M. Hajzerová, F. Kužílek 1990

Stěnkou ke stromku a pravou stranou zářezu na lavici. Podél široké spáry na vrchol.

PRŮVODCE LEZENÍM NA MORAVĚ

27. Bobův dred 6- | L. Abt 2005-10

Stěnkou nejdřív přímo (borhák) a pak mírně vlevo na lištu pod převisem. Vpravo do převislého koutu a přímo přes převis (borhák) na šikmou plotnu. Přímou přes další převis na lavici a středem levé části vrcholové stěny a později její levou hranou na vrchol.

28. Údolní 6+ | B. Hajzera, R. Suchánek 1990

Podél trhliny (2 borháky) pod převis. Přes převis (2 borháky) a stěnkou se zářezem přímo na vrchol. (V A1)

28a. Údolní direktka 7- | L. Abt 2010-06

Pravou částí stěny (2 borháky) pod převis (borhák) a dále přímo převisem a pilířkem na vrchol.

29. Velká mogul 5+ | F. Králíček, B. Hajzera 1990

Hranou na římsu. Z pravého okraje (borhák) do spáry pod převisem a zleva přes převis na lavici. Podél spáry na vrchol. (IV+ A0)

30. Sestupová 1

Lavicemi a vhloubením na vrchol.

4. Sektor 4 | N 50.234879 E 17.283910

31. Schovanka 3+ | B. Hajzera, M. Hajzerová, F. Králíček 1990

Koutem se spárou pod převis a vpravo na vrchol.

32. Pytláková roba 6+ | L. Abt 2010-06

Spárou a přes dva převisy do plotny. Spárou v plotně na vrchol.

33. Dvojspára 7- | F. Kužílek, V. J. Kamenskij 1991

Dvojspárou na šikmou lavici a koutem se spárou na vrchol. (IV+ A1)

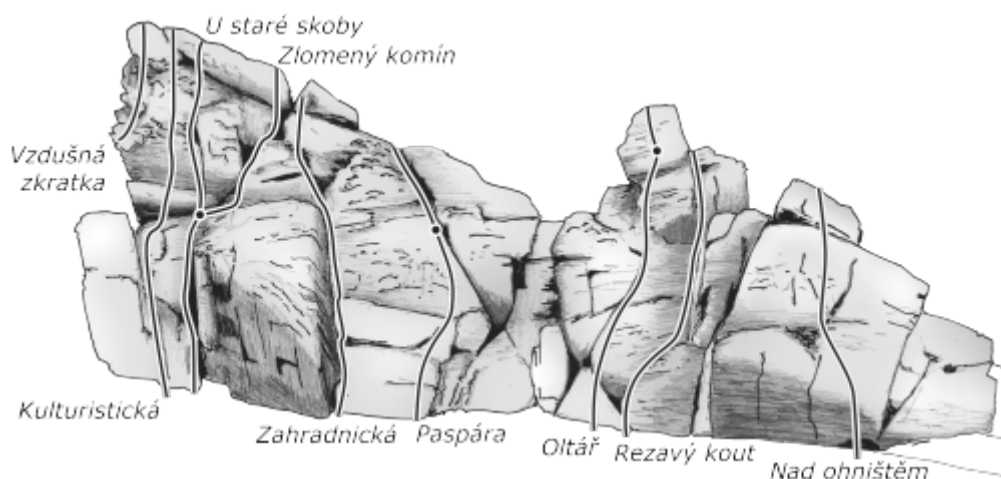
34. Air 4+ | F. Králíček, M. Hajzerová, B. Hajzera 1990

Hranou (borhák) přes převis do vhloubení a stěnkou na vrchol.

34a. Vzdušná zkratka 5 | B. Hajzera, F. Kužílek 1991

Z vhloubení doprava a převislou hranou na vrchol.

5. Sektor 5 | N 50.234998 E 17.284122



PRŮVODCE LEZENÍM NA MORAVĚ

35. Kulturistická 5 | F. Kužílek, B. Hajzera 1991

Levým zářezem a doprava na šikmou rampu. Přes převis na římsu a stěnkou přímo na vrchol.

36. U Staré skoby 4+ | M. Wrožyna, F. Králíček 1991

Žlabem do jeskyňky (borhák) a na lavici. Doleva do vhloubení a přímo na vrchol.

37. Zlomený komín 3

Stejně jako cesta U Staré skoby na lavici. Komínem na vrchol.

38. Zahradnická 3+ | B. Hajzera, M. Hajzerová, F. Králíček 1990

Vhloubením na římsu a podél koutové spáry na plotnu. Stěnkou zleva na trávy a na vrchol.

39. Paspára 4+ | B. Hajzera, F. Kužílek 1991

Z bloku s volnými kameny do spáry a podél ní (borhák) na vrchol.

40. Oltář 6+ | B. Hajzera, F. Kužílek 1991

Podél trhliny do středu stěnky a přímo vzhůru na římsu. Středem převislé stěnky (borhák) na vrchol. (V A0)

41. Rezavý kout 4 | M. Wrožyna, F. Králíček 1991

Šikmou lávkou do koutu a ním na vrchol.

42. Nad ohništěm 4+ | M. Wrožyna 1991

Převislou hranou a stěnkami na vrchol.