

Čertovy kameny

Obsah

Základní popis lokality
Historie a vývoj horolezectví v lokalitě
Horolezecký průvodce oblastí:
orientační schéma
Hříbek
Hlavní věž
Pekelník
Plotny
Bělák
Kostelník

Upozornění:

Čertovy kameny leží na území CHKO Jeseníky a je zde omezena lezecká činnost. Lezení je zakázáno v době 1.3. - 30.6.

Průvodce slouží jako monografie dané horolezecké oblasti s poslední aktualizací k 30. 3. 2006.

Na vydání průvodce spolupracovali:
ing. B. Hajzera, A. Raděj, L. Abt
Grafika: Aleš Raděj

Základní popis

Čertovy kameny leží na severním úbočí Zlatého Chlumu, který se tyčí mezi Jeseníkem a Českou Vsí. Základním východiskem ke skalám v této lokalitě je chata na Čertových Kamenech.




Sem se dostaneme buď autem ze směru od Jeseníku (cca 3km) nebo pěšky. Pro pěší přístup zvolíme žlutou značku z Jeseníku (cca 45min) nebo zelenou či modrou značku pro přístup od České Vsi (cca 45min). Místní lokalita je rozdělená do dvou sektorů. První sektor se nachází asi 100 metrů pod chatou a zahrnuje skalní útvary Hříbek, Hlavní věž, Pekelník a Plotny. Druhý sektor najdeme na vrcholu kopce Bělák, který se nachází SV asi 2km od chaty a zde nalezneme sklaní útvary skály na Běláku a skálu Kostelník. Přespat se dá buď na chatě nebo při dodržení pořádku a klidu u ohniště dole u skal.

Čertovy kameny jsou z geologického hlediska tvořeny pegmatitem s vysokým obsahem krystalů křemene, což představuje neobyčejně tvrdou horninu. Cesty jsou v současné době odjištěny kruhy, nýty a borháky. Na věžích jsou osazeny slaňovací a „dobírací“ kruhy. Přesto počítejte i s použitím vlastního postupového jištění (smyčky, vklíněnce a frendy). Cesty dosahují výšky 30 metrů, nástupy jsou označeny číslem a šipkou, u těžších cest i obtížností.

Historie a vývoj

První horolezecký počín na zdejších skalách je do dneška obestřeno malou rouškou tajemství. Do nedávné doby se mělo za to, že první výstup podnikli němečtí lezci před druhou světovou válkou a to cestou Německá, která po tomto domnělém počínu, nese i příznačné jméno. V nedávné době však došlo k zjištění, že tato cesta byla vylezena až v roce 1945 a to Z. Gräftem a jeho přáteli. Aktéři přesně neví co v této době lezli a kde, ale pamatují si, že se jednalo o první cestu v této lokalitě a i použité historické skoby tomu nasvědčují.

První opravdový rozmach lezení nastává v padesátých letech. Mezi aktéry z tohoto období jmenujme jména B. a B. Fialové, A. Borovec a Z. Gräf. Další éru nových cest znamenají šedesátá a sedmdesátá léta. Mezi lezci tehdejší doby najdeme jména jako P. Rožek, B. Hajzera, J. Trusík.

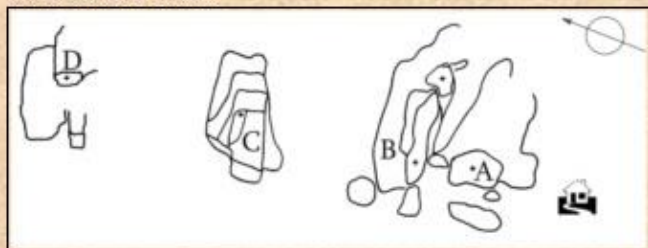


Rovnice, R. Pavlíček

Osmdesátá a celá devadesátá léta představují dobu kdy se zaplňují poslední logické směry a vznikají především sportovní těžké cesty a čisté přeazy. Tyto cesty a přeazy zde mají na svědomí především M. Pospíšil, A. Raděj, R. Pavlíček, L. Zajíc a J. Hlásný.

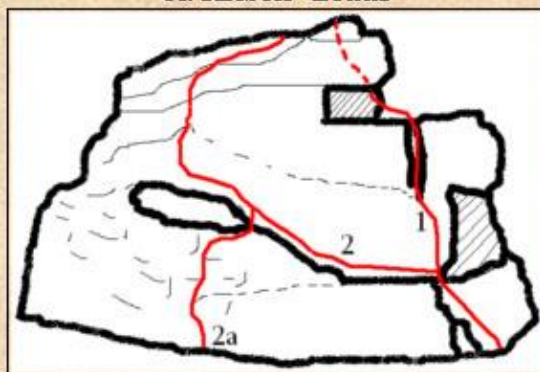
Orientační schéma I.

První sektor skal nalezneme nedaleko, cca 100 metrů od chaty Čertovy kameny. Ke skalám se od chaty dostaneme buď po modré značce směr Česká Ves, kde po 200 metrech odbočíme vpravo k Pekelníkovi a dále k Plotně. K Hlavní věži a k Hříbku, se dostaneme od chaty směrem na vyhlídku a u prvních schodků prolezeme vlevo skalní průrvou a ocitneme se pod Z stěnou Hříbku. Odtud můžeme pokračovat pod SZ stěnu Hlavní věže.



- (A) Hříbek
- (B) Hlavní věž
- (C) Pekelník
- (D) Plotna

A. Hříbek - Z stěna



1. **Koutová cesta** – Nástup u pravého rohu stěny a traverz doleva ke koutu. Odtud vzhůru pod převislý komínek a tímto na vrchol. B. Fiala 1955 – 3
2. **Traverzová** – Koutem až do výše doleva jdoucí lavice. Lavici 5 metrů doleva (2 skoby). U odštěpeného bloku přes převis na vrchol. B. Hajzera, P. Rožek 1965 – (5 A0) 5+
*2a. **Přímá** – Středem stěny (nýt) na lavici a dále cestou Traverzová na vrchol. - 6

B. Hlavní věž

Boulder – Nástup pod nevýrazným vhloubením jižního hřebene Hlavní věže. Stěnkou poněkud doleva na terasu. – 4+

3. **Jižní hřeben** – Přeš dva stupně, z nichž poslední je nejtěžší na vrchol věže. – 2

4. **Německá** – Nástup na lavici 3 metry vzhůru koutem a vlevo na vyčnívající blok pod převislým balvanem (nýt). Traverz ve vyduté plotně doleva pod převis. Přeš převis, po lávce 2 metry a vlevo přímo vzhůru. (Nejstarší cesta na Jesenicku.) asi Z. Gráf a druhové 1945 – 4-

varianta: Německá přímo – Přimo z police (nýt) vzhůru a doleva na šikmou lavici (2 skoby). Převislou stěnkou přímo n.v. B. Hajzera 1963 – 4+

varianta: Německá levá – Z lavice doleva pod kolmou stěnkou, její levou částí na polici (2 skoby) a stejně jako Německá přímá na vrchol. – 4+

5. **Oblouk** – Z lavice pod bílý výlom ve středu stěny, 2 metry vzhůru na lávku a po této vlevo do sedélka (jištění). – 2

Sallyho – ???

87. **Hlava 33** Nástup stejně jako Letecká. Vpravo přes převis (nýt) na lavici. Stěnou (skoba) na vrchol. L. Jireš, M. Pospíšil 1994 – 5

88. **Přes okno** – Nástup z úzkého chodníku v SZ stěně. Přeš trávy vpravo a stěnou pod převis (kruh) do skalního okna a na vrchol. M. Pospíšil, L. Jireš 1994 – 5



Německá přímo I. Krella

6. **Letecká** – Nástup na ukloněné lavici (nýt). Přimo vzhůru členitou stěnkou (skoba, nýt). Pod převisem doprava do jeskyňky. 2 metry doleva nad převis. Přimo přes převis (kruh) a dále na vrchol. B. Hajzera, J. Trusík 1966 – (5 A0) 5

varianta: Komínem – Stejně jako Letecká do jeskyňky, odtud (skoba) komínkem (skoba) do sedélka a n.v. B. Hajzera, J. Nezhyba 1964 – 4+

varianta: Letecká přímo – Od nýtu přímo přes převis a dále jako Letecká na vrchol. – 6+

varianta: Letecká zleva – Od nýtu doleva mírně převislou stěnkou a dále jako Letecká n.v. – 5+

7. **Hodinová** – Nástup stejně jako Letecká. Doleva na žebřík a ním pod převis. Zleva přes převis (kruh) na římsu. Vlevo mohutné hodiny. Na lištu nad nimi a stěnkou na lávku, z ní snadno na vrchol. B. Hajzera, R. Wichterlová 1966 – (5 A0) 5



Extravagance, A. Raděj (1. RP)

varianta: **Hodinová přímo**
 – Zleva od žebírka přímo stěnkou kolem stromku. Přimo přes převis na římsu a diagonální spárou přes hladkou stěnkou (nýt) na lávku a na vrchol. – 5+

8. Stínová – Dobře vrstvenou stěnou vlevo vzhůru pod plotny. Traverz 5 metrů vlevo a přímo vzhůru na kazatelnu. Hranou stěny na vrchol. B. Fiala, A. Borovec 1957 – 3+

9. Piliř – Po hraně JV stěny vzhůru do výklenku pod převisem. Zleva přes převis (skoba) a 2 metry vlevo a přímo na kazatelnu. Jako Stínová na vrchol. B. Fiala, B. Fiala 1957 – (4+ A0) 5

88. Jarní blouznění – Přimo stěnou (skoba) a přes převis (nýt) na lavici. Přimo (nýt) na vrchol. M. Kubalák 2002 – 5-

Prostřední – Středem stěny (skoba) přímo na vrchol. – 5-

89. Bordel v očích – Hladkou převislou stěnkou (skoba) na římsu. Doleva a přímo stěnkou (nýt) pod převis. Přimo přes něj (nýt) a na vrchol. M. Kubalák 2002 – 6-

10. Mechová – Ve spádnicí sedělka, stěnou 4 metry vzhůru (skoba) pod převis. 2 metry vpravo a vzhůru na lavici a komínkem do sedělka. B. Fiala, A. Borovec 1957 – 3+

78. Sváteční – Středem stěny skoba pod převis skoba. Vlevo 3 metry skoba a přímo n.v. M. Pospíšil, I. Krella 1995 – 5+

C. Pekelník – JV stěna

(stěna nad ohništěm)

11. Korso – Po od jihu se přes celou stěnu táhnoucí stoupající lávkou na terasu. – 1

12. Normálka – Od Korsy 2 metry vzhůru (nebo také o 3 metry vlevo výhodně vzhůru) na terasu. 5 metru po ní a širokým komínkem na další terasu. – 2

varianta: **Normálka přímo** – Od Korsy přímo vzhůru na blok v hraně a tou na terasu. – 2

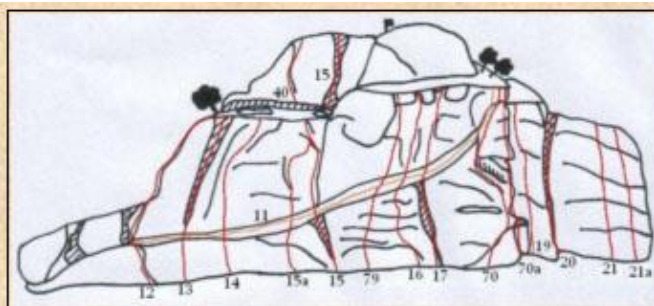
13. Opička – Lávkou Korsy asi 3 metry pod komínkem, tímto (skoba) na terasu. – 3-

14. Křemencová – Stěnkou na lávku Korsy a přímo vzhůru až pod převislý bloček (kruh). Spárou nad něj a pravou částí široké spáry na terasu. B. Hajzera 1964 – (4+A0) 5

15. Pendl – Spárou na lávku Korsy. Převislou spárou 4 metry vzhůru (skoba, nýt) pod převis (skoba), přímo přes něj (kruh) a dále spárou na terasu. Původně se cesta dolézala dnešní cestou Poker na vrchol. B. Fiala, B. Fiala 1956 – (5 A0) 6-

varianta: **Přes zub** – Stěnkou na lavici Korsy a přímo vzhůru pod převis a doprava (kruh) do trhliny, stejně jako Pendl na terasu. B. Hajzera, J. Trusík 1965 – 4+

79. Korkorán – Plotnou pod převis, přímo přes něj na lavici Korsy a dále stěnou pod převis (nýt) přes něj a spárou (skoba) na terasu. A. Raděj 1996 – 6



16. Červnová – Pravým okrajem plotny pod převis, zprava přes něj (nýt, skoba) na lávku Korsy. Stěnkou až ke stupni. Odtud – původně: traverz 3 metry doleva do výrazné spáry (skoba) a jako cesta Korkorán na vrchol. Nebo – přímo: těžkou spárou přes převis na vrchol. B. Hajzera, P. Rožek 1965 – 4+

17. Hladce obrace – Vhloubením a komínkem (skoba) až na lávku Korsy. Širokou spárou (kruh) na vrchol. – 4

70. Klementova – Stěnkou pod výrazný pilíř. Jeho pravou částí poněkud směrem doleva pod převis (skoba), zleva přes něj a lehce na vrchol pilíře. – 4

varianta: **Pravá hrana** – Stěnou pod pravou hranu pilíře. Zprava přes převis a hranou na vrchol. – 4

70b. Konec legrace – Středem převislé stěny na terasu a přímo přes převis do plotny (nýt) dále středem stěny na vrchol. – 5+

18. Hubeňour – Koutkem na terasu a komínkem na vrcholovou terasu. B. Fiala, B. Fiala 1954 – 3-

19. Pilířek – Stěnkou vpravo od koutku přímo přes hladkou stěnu a vlevo na hranu. Členitou hranou na vrcholovou terasu. B. Hajzera 1964 – 3

20. Smrková – V polovině stěny výraznou spárou na terasu a přes stupně vlevo na vrchol – 3-



Prvovýstup Kozkorán, A. Raděj 1996

21. Kaprad'ová – Vpravo od spáry po hladkých stupních (skoba) na terasu. B. Hajzera, P. Rožek 1965 – 3+

21a. Borůvková – Vlevo od hrany hladkou stěnou na terasu a přes stupně vlevo na vrchol – 3+

21b. Blbá – Vpravo od hrany přímo přes dva převisy a pak snadno po hraně na terasu. – 4-

22. Mokrý komin – 3 metry vzhůru pod převis v komině. Přes něj a spárou na terasu, z terasy snadno širokým komínkem na vrchol. B. Fiala, B. Fiala 1957 – 4+

22a. Pokémon – Středem převislé stěny po oblínách (skoba) na terasu. 1. RP L. Zajíc. – 8

23. Skřítek – Výraznou převislou spárou (kruh), vedoucí středem stěny na terasu. B. Hajzera, J. Trusík 1966 – 5

71. Konec komedie – Pravou částí převislé stěny (nýt) poněkud doleva (nýt) a na vrchol. J. Hlásný. – 8-

24. Severní hrana – Po hraně až k jejímu lomu a odtud doprava na římsu (kruh) a poté doprava k nevýraznému pilířku. Tímto doleva na hranu a na vrchol. B. Hajzera, J. Trusík 1966 – (5 A0), 1. RP M. Pospíšil – 7

varianta: **24a.** Stěnkou vpravo od hrany přímo na polici a dále jako Severní hrana na vrchol. – 7

varianta: **24b.** Od kruhu vlevo na hranu a po ní přímo na vrchol. L. Zajíc, A. Raděj 1996 – 7

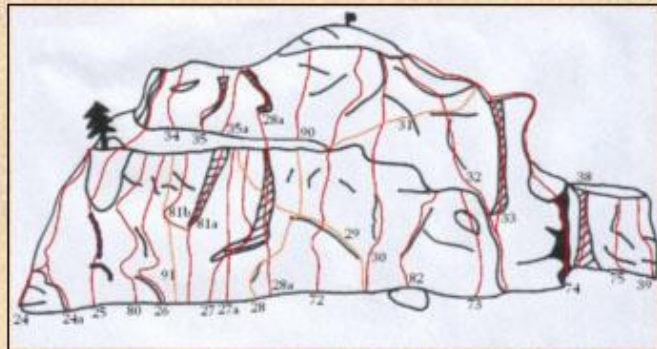
25. Piskařská – Nástup asi 5 metrů vpravo od hrany. Hladkou stěnkou k výraznému bločku (televize). Odtud převislou spárou ke hrotu. Přímo přes převis (kruh) a vlevo na lištu. 5 metrů vzhůru spárou na lavici a z ní pomocí spárky na terasu (slačák). Hranou vrcholového bloku (skoba) k výraznému hrotu. Poté lehce na vrchol. B. Hajzera, J. Trusík 1964 – 6+

80. Extravagance – Převislou stěnkou na blok (nýt). Odtud buď přímo stěnkou do spáry (těžší) nebo traverz vlevo na oblínu, přímo na lištu v díře a doprava do převislé spárky. Přímo na polici a doleva (nýt) na vystouplou hranu. Doprava po oblínách (skoba) a poté přímo spárkou (2 skoby) na terasu. A. Raděj 1994 – 8-

26. Kovářská – Zprava na blok (nýt) traverz doprava (2 nýty) a přímo do díry. Tupou spárkou v převislé plotně (2 nýty) na polici (skoba) a spárkou a policemi doprava na terasu. (Původní výlez cestou Extravagance.) B. Hajzera, J. Trusík 1964 – (5 A1), 1. RP R. Kamler 9-

91. A o tom to je – Hladkou stěnkou a oblínami přímo na terasu (6 nýtů). H. Zbranek 2002 – 9

81b. Exkrement – Hladkou stěnou přímo (kruh) a dále převislou stěnkou (nýt). Traverz doleva po polici 2 metry, poté přímo stěnkou (nýt) na terasu. A. Raděj, R. Pavlíček 1996 – 8-



81a. Rovnice – Stejně jako cesta Exkrement k nýtu a doprava hladkou spárou na terasu. A. Raděj, R. Pavlíček 1995 – 8

27. Lomenice – Převislou stěnkou po lištách pod převis (kruh). Doprava spárou (kruh) téměř na její konec. Poté traverz doleva a spárkou v plotně (kruh) na polici. Spárou (skoba) na terasu. B. Hajzera, P. Rožek 1966 – (5+ A0), 1. RP M. Pospíšil 8-

varianta: **27a.** Převislou stěnkou pod převis (kruh) v cestě Lomenice). Přímo přes něj a hladkou stěnou (nýt) přímo na terasu. J. Mandát 2005 – 9

28. Stará cesta – Z balkónku po liště vpravo až se láme, pak přímo na lavici. B. Fiala 1956 – 4+

28a. Riviéra – Přes stěnkou (skoba) šikmo do komínka (2 skoby, nýt). Podél něj na terasu. Převislou spárou (skoba, nýt) do díry (skoba, nýt) a vzhůru do spáry. Touto (3 skoby, nýt) na její konec a zleva na vrchol. B. Hajzera, P. Rožek 1964 – (5 A1) 7

19. Pilířek – Stěnkou vpravo od koutku přímo přes hladkou stěnu a vlevo na hranu. Členitou hranou na vrcholovou terasu. B. Hajzera 1964 – 3

20. Smrková – V polovině stěny výraznou spárou na terasu a přes stupně vlevo na vrchol – 3-



Prvovýstup Korzorán, A. Raděj 1996

21. Kaprad'ová – Vpravo od spáry po hladkých stupních (skoba) na terasu. B. Hajzera, P. Rožek 1965 – 3+

21a. Borůvková – Vlevo od hrany hladkou stěnou na terasu a přes stupně vlevo na vrchol. – 3+

21b. Blbá – Vpravo od hrany přímo přes dva převisy a pak snadno po hraně na terasu. – 4-

22. Mokrý komin – 3 metry vzhůru pod převis v komině. Přes něj a spárou na terasu, z terasy snadno širokým komínkem na vrchol. B. Fiala, B. Fiala 1957 – 4+

22a. Pokémon – Středem převislé stěny po oblinách (skoba) na terasu. 1. RP L. Zajíc. – 8

23. Skřítek – Výraznou převislou spárou (kruh), vedoucí středem stěny na terasu. B. Hajzera, J. Trusík 1966 – 5

71. Konec komedie – Pravou částí převislé stěny (nýt) poněkud doleva (nýt) a na vrchol. J. Hlásný. – 8-

24. Severní hrana – Po hraně až k jejímu lomu a odtud doprava na římsu (kruh). Doleva k hraně a poté doprava k nevýraznému pilířku. Tímto doleva na hranu a na vrchol. B. Hajzera, J. Trusík 1966 – (5 A0), 1. RP M. Pospíšil – 7

72. Mojžírova cesta – Stěnkou (kruh) na šikmou polici. Přímo do vhloubení (nýt) a na terasu. Pravou částí vrcholové stěny (2 kruhy) vrchol. M. Pospíšil 1987 – 7+

29. Velký traverz – Vhloubením na stupeň (kruh). Odtud doleva do kominu Riviéry (2 nýty). Dál doleva po liště a hraně nad Lomenicí. Přímo na terasu.

B. Hajzera, J. Trusík 1966 – 5


30. Květina – Vpravo na stupeň (kruh), doprava do hladkého vhloubení. Tímto 6 metrů vzhůru (kruh). Odtud buď přímo stěnkou na lavici pod převisem (těžší), nebo (původní směr) doleva na polici (skoba) a poté doprava na lavici pod převisem. Spárou vpravo (kruh) a poté vlevo přes převis. Lehce na vrchol. B. Hajzera, J. Trusík 1964 – (5+ A0) 5+

82. Zábřežská cesta – Hladkou stěnou na lištu (nýt) přímo nebo doprava do tupého vhloubení, pod převis (nýt). Stěnkou pod převis, přímo nebo vpravo zářezem na balkón (nýt). 1. RP A. Raděj 1995 – 8-

73. Supermax – Hladkou stěnkou (nýt) do díry a přes převis na balkón (nýt).

32. Hrana – Pravou hranou na balkón a stěnkou (nýt) na polici. Doprava do vhloubení a na vrchol. B. Fiala, A. Borovec, Z. Gráf 1957 – 3

33. Komin – Komínem za pravou hranou na polici a po hřebínku na vrchol. – 3-



Rovnice, R. Pavlíček

34. Jardaova cesta – Přes převislou stěnkou do spáry a vzhůru do jeskyňky, vpravo na vrchol. J. Trusík, B. Hajzera 1964 – 4+

35. Bohušova cesta – Z terasy (kruh) přes hladkou plotnu do spáry (skoba). Touto pod převis (skoba) a zprava na vrchol. B. Fiala 1956 – (4+ A0) 5+

varianta: **35a. Spárka** – Spárkou na její konec a dále stěnou na vrchol. A. Raděj, L. Zajíc 1996 – 6

90. Mariáš – Prostředkem vrcholové stěny (2 nýty) pod převis, přímo přes něj a na vrchol. M. Kubalák 2002 – 7-

31. Malý traverz – Z rampy vpravo až na výstupek (kruh v cestě Květinka). Dál doprava ke spáře a podél ní po stupních na vrchol. B. Hajzera, J. Trusík 1963 – 4-

74. Kristovy léta – Po stupních pod převis (nýt), přímo přes něj a po převislých stupních na polici (skoba, nýt). Přimo přes převis a po hřebeni na vrchol. ??? - 5+

36. Zub – Komínem na polici, žlebem pod sklaní okno, úzkým komínem na vrchol. B. Fiala 1954 – 3

83. Intuice vědomí – Stěnkou přes převis (nýt). Převislou stěnkou na polici (nýt). A. Raděj 1995 – 7.

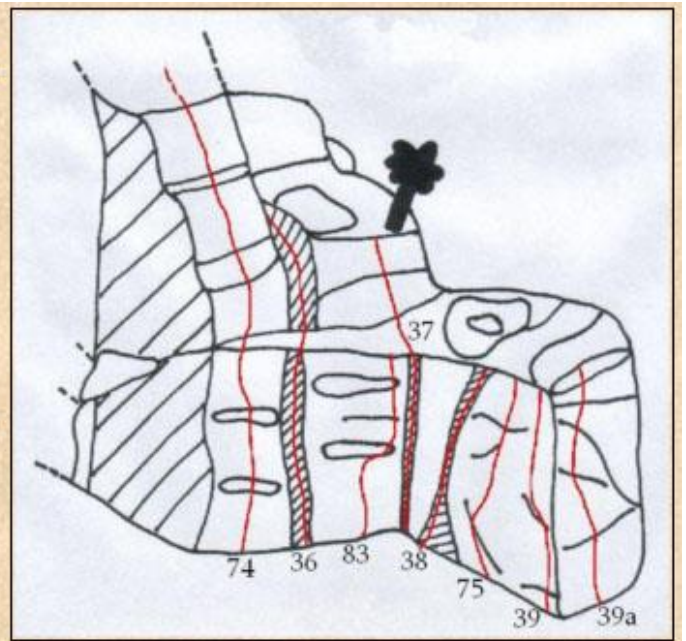
37. Rys – Koutem a spárou na polici (nýt), středem stěny na terasu. B. Fiala, B. Fiala 1955 – 4

38. Baba – Stěnkou pod převis, kde ústí spára (skoba). Spárou přes něj a přímo na balkón. B. Fiala 1961 – 4+

75. Drnava – Hladkou stěnou do spárky (skoba) a přímo na balkón. – 5+

39. Jeřábek – Hranou po blocích vzhůru k výraznému zářezu (kruh). Tímto na balkón. B. Hajzera 1964 – 4+

varianta: 39a. Jižní – Stěnkou podél hrany Jeřábků pod převis. Přimo přes něj a lehce na terasu. – 6



Bělák

Čtyřskobová Cesta	6+	kolmá technika
Hobití	4+	převislá
Rilská Cesta	5-	kolmá vytrvalost