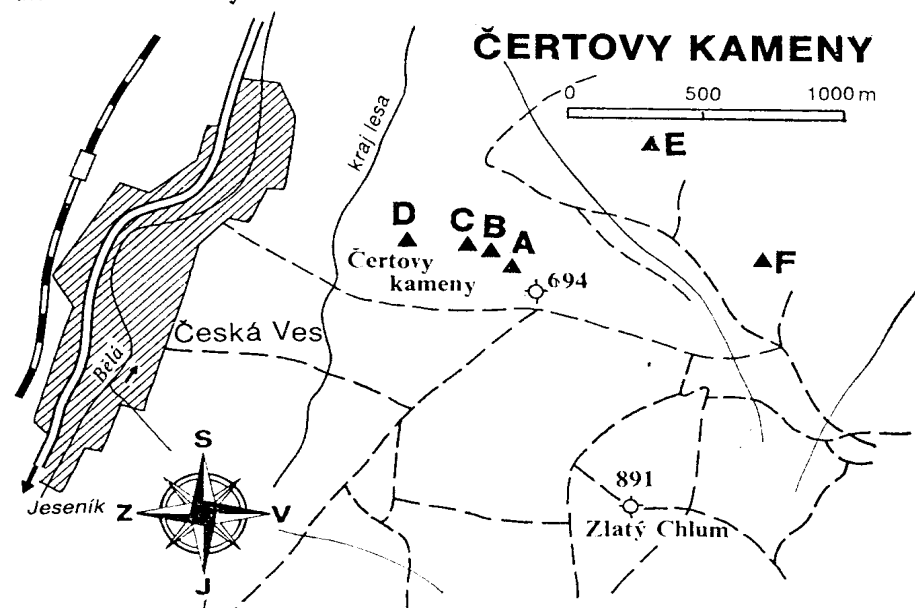


IV. ČERTOVY KAMENY

Čertovy kameny leží na úbočí Zlatého Chlumu (891 m n. m.). Skály jsou z vyvřelé žilné horniny pegmatitu. Cesty dosahují výšky do 30 m. Pro lezení lze využít šesti útvarů. V oblasti Čertových kamenů to jsou *Hřib*, *Hlavní věž*, *Pekelník* a *Plotny* — vzdálené asi 100 m SZ po svahu za *Pekelníkem*. Na protější straně údolí (25 min.) jsou na hřebeni věže *Bělák* a *Kostelník*. Nástupy cest jsou označeny šipkou s číslem cesty. Cestami vyšší obtížnosti prostoupili v l. 1955—1965 B. Fiala, B. Hajzera, J. Trusík aj.

Přístup: ze žel. stanice Jeseník nebo Česká Ves na trati Olomouc—Hanušovice—Krnov. Z Jeseníku po žl. zn. (1 hod.), z České Vsi po mod. zn. (1 hod.). Ke skalám lze dojet autem po žl. zn. a lesní cestě. Po dohodě lze tábořit u chaty.



A. Hřib

1. Koutová cesta. — III.
2. Traversová. — IV+.

B. Hlavní věž

3. Jižní hřeben. — II.
4. Německá. — IV.
5. Oblouk. — II.
6. Letecká. — V— A₀.
7. Hodinová. — IV+ A₀.
8. Stínová. — III+.
9. Piliř. — IV+ A₀.
10. Mechová. — IV—.
- Varianta přímá. — IV+.
- Varianta komín. — IV.

C. Pekelník

11. Korso. — I.
12. Normálka. — II.
13. Opička. — III—.
14. Křemencová. — IV+ A₀ (5).
15. Pendl. — V— A₀ (6).
16. Červenová. — IV.
17. Hladce, obrace. — IV.
18. Hubeňour. — III.
19. Piliřek. — III.
20. Smrková. — III.
21. Kapradová. — III+.
22. Modrý komín. — VI+.
23. Skřítek. — V.
24. Severní hrana. — V.
25. Piskařská. — V— A₀ (6).
26. Kovářská. — IV+ A₁.
27. Lomenice. — V— A₀.
28. Riviéra. — IV+ A₁.
29. Velký travers. — IV+.
30. Květina. — V A₀ (5).
31. Malý travers. — IV—.
32. Hrana. — III.
33. Komín. — III—.
34. Jardova cesta. — IV+.
35. Bohušova cesta. — IV A₀.
36. Zub. — III.
37. Rys. — IV.
38. Baba. — IV+.
39. Jeřábek. — IV+.
40. Kanasta. — IV+ A₀.
- Varianta Stará cesta. — IV.
- Varianta Přes zub. — V—.

D. Plotny

41. Rendez-vous. — IV.
42. Zbyňkova cesta. — IV.
43. Tondova cesta. — IV.
44. Bílá hrana. — IV+ A₀.
- Varianta Převís. — IV+ A₀ (5).

E. Bělák

45. Hrana. — III.
46. Vhloubení. — III—.
47. Střední. — III.
48. Medvědí spára. — III.
49. Kapucín. — IV A₀ (5).
50. Normální cesta. — IV.
51. Piliř. — IV+.
52. Východní. — V—.
53. Zlá cesta. — V+.
54. Cesta přátel. — V.
55. Rílská cesta. — IV+.
- Varianta Mechová. — V+.

F. Kostelník

V. KOBRŠTEJN

Skalní oblast Kobrštejn u Rejvízu tvoří čtyři skalní útvary. Je to *Kobrštejn* se zříceninou stejnojmenného hradu a *Vyhlídková skála*. Na úbočí Zámeckého vrchu jsou to dvě skalní věže *Korálek* a *Lesní muž*. Skály jsou z pegmatitu, místy prorostlého křemenem. Stěny dosahují výšky 30 m.

Přístup: od autobusové zast. Rejvíz po čer. zn. 4 km. Ubytování možné na Rejvíze.

Cestami vyšší obtížnosti prostoupili v l. 1965—1979 Z. Florian, E. Gavlovský, B. Hajzera, J. Jakubiček, J. Pospíšil, J. Trusík a M. Zlámal.

A. Kobrštejn

- | | |
|---------------------------------------|--|
| 1. Cesta pánů z Kobrštejna. — V—. | 9. Tyrolská hrana. — IV+. |
| 2. Malý komín. — II. | 10. Čarokráska. — V A ₁ . |
| 3. Halapartna. — IV+ A ₀ . | 11. Cesta podzimního deště. — V A ₂ . |
| 4. Dromedár. — III. | 12. Cesta kaskadérů. — IV+ A ₁ . |
| 5. Hradní komín. — II. | 13. Dlouhý komín. — II. |
| 6. Skalp. — IV. | 14. Opomenutá. — III—. |
| 7. Pečetní. — III. | |
| 8. Platejs. — III+ A ₀ . | |

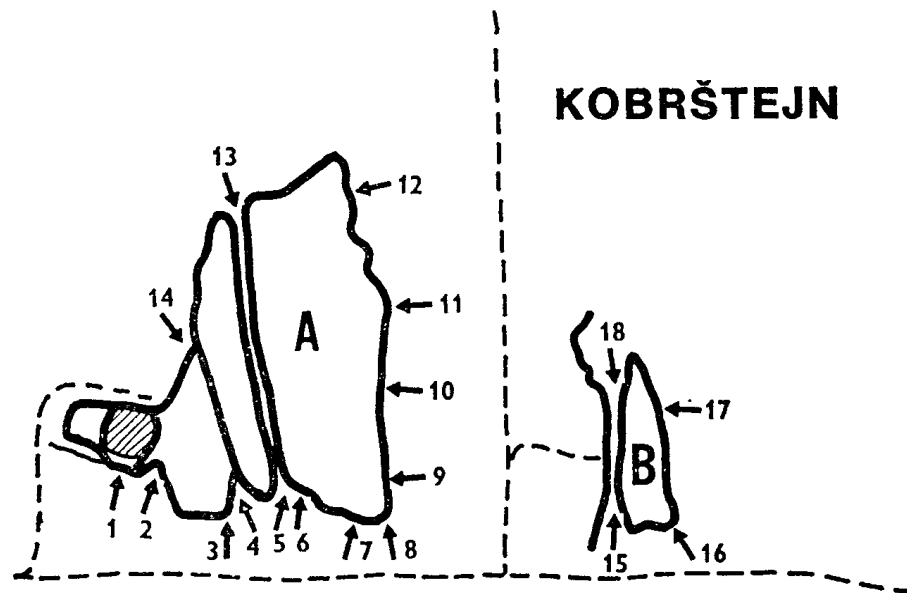
B. Vyhlídková skála

- | | |
|--------------------------|--------------------------|
| 15. Mechový komín. — II. | 17. Chobotnice. — IV—. |
| 16. Strážce. — III+. | 18. Dámský komín. — III. |

Skály na Zámeckém vrchu

C. Korálek

- | | |
|--|-----------------------|
| 19. Jidáška. — V A ₀ . | 23. Pikanterie. — II. |
| 20. Copánek. — III+. | 24. Zahálčivá. — II. |
| 21. Opálová cesta. — V. | |
| 22. Granátová cesta. — IV A ₀ . | |



D. Lesní muž

- | | |
|--|-------------------------------------|
| 25. Normální cesta. — II. | 30. Mrazivá. — IV+ A ₁ . |
| 26. Cesta plotnou. — III—. | 31. Pahorek. — IV+. |
| 27. Rasova spára. — IV+. | 32. Premiantský komín. — III—. |
| 28. Diagonální. — IV A ₁ . | |
| 29. Vous lesního muže. — IV A ₁ . | |

VI. OBŘÍ SKÁLY

Obří skály leží na S rameni, kterým hora Šerák spadá k obci Horní Lipová. Po stránce geologické jsou skály ze svoru prorostlého křemenem. Obří skály tvoří řada věží a okrajových skal, táhnoucích se po l. hřebeni rozsochy, směřující k Ramzové. Využívají se tři skupiny: Vyhlídkové skály (odbočka zel. zn.), Ještěřčí skály, Skály nad kempem.

Výstupy v l. 1961—1973 uskutečnili B. Fiala, B. Hajzera, P. Marcalík, J. Pospíšil, J. Jakubíček aj.

Přístup: od žel. stanice Ramzová po zel. zn. 4 km nebo ze Šeráku po mod. zn. 2 km. Z Ramzové na Šerák sedačková lanovka s mezistanicí. Na Ramzové též autobusová zast. Ubytování v Ramzové nebo na Šeráku.

A. Vyhlídkové skály

- | | |
|---------------------------|----------------------|
| 1. Kašpar. — III. | 6. Učednická. — III. |
| 2. Obří cesta. — V. | 7. Samaritán. — III. |
| 3. Kazalka. — IV+. | 8. Slina. — III. |
| 4. Kmínka. — IV—. | 9. Večerní. — III+. |
| 5. Toaletní komin. — III. | 10. Tulpas. — III. |

B. Ještěrcí skály

- | | |
|---|---------------------------|
| 11. Knedl Hans. — IVA ₀ (5). | 16. Charita. — IV. |
| 12. Chrastavec. — III. | 17. Cesta dlouhých. — V—. |
| 13. Tanečnice. — IV+. | 18. Neklidná. — III. |
| 14. Lomenice. — III. | 19. Cesta vůdců. — III. |
| 15. Luční cesta. — III. | 20. Podzimní. — II. |

C. Skály nad kempem

- | | |
|--------------------------|-----------------------------------|
| 21. Záplata. — III. | 27. Reparát. — IV+. |
| 22. Faun. — IV. | 28. Odkaz zuřivého skřítky. — IV. |
| 23. Tříkrálová. — IV+. | 29. Velký pilíř. — IV. |
| 24. Tamburin. — III. | 30. Panna. — IV+. |
| 25. Zkratka. — IV. | |
| 26. Rohový pilíř. — III. | |

SKALNÍ OBLASTI V OKOLÍ BRANNÉ

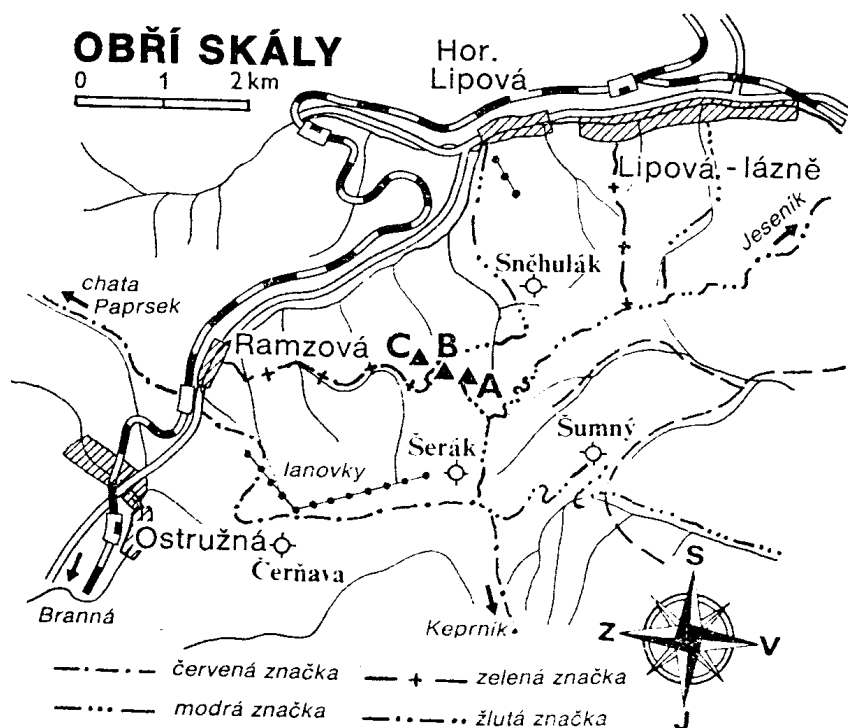
Skály jsou v blízkosti osady Branná na trati Olomouc—Hanušovice—Krnov a při silnici z Hanušovic na Ramzovou. Jsou to Josefovské skály, Údolí k Ostružné, Podzámčí a Alojzov.

VII. JOSEFOVSKÉ SKÁLY

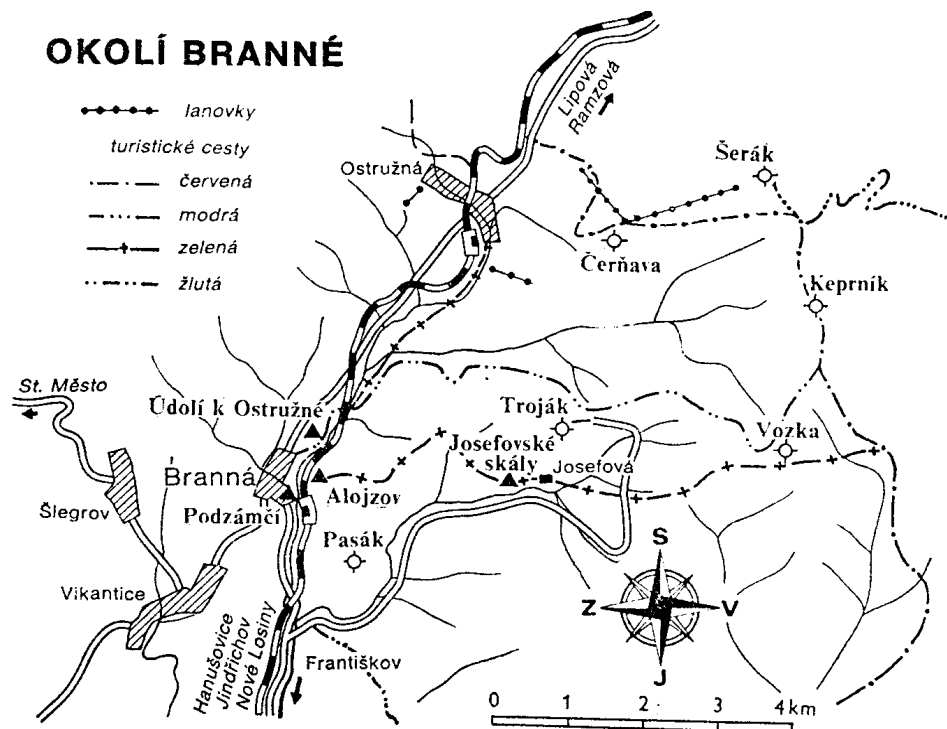
Josefovské skály tvoří věž a dvě okrajové skály z monolitické ortoruly. Oblasti dominuje věž *Kámen čarodějnic*, dosahující výšky 25 m.

Výstupy v r. 1971 uskutečnili B. Hajzera a T. Wichterle.

Přístup: ze žel. stanice Branná na trati Olomouc—Hanušovice—Krnov. Z nádraží po zel. zn. přes Alojzov k Josefově. Skály jsou v lese vpr. u cesty, 200 m před náspem bývalé lanové dráhy. Ubytování možné v tur. ubytovně v Branné.



OKOLÍ BRANNÉ



A. Kámen čarodějnic

Komín horských vůdců.
— I.

1. *Dlask.* — IV+.
2. *Bohémská.* — IV+ A₀.
3. *Harlekýn.* — V— A₁.

B. Bernardýn

7. *Díblík.* — IV A₀.

C. Sedátko

8. *Kořenová cesta.* — III.
9. *Loterie.* — III A₀.
10. *Dobrman.* — III—.
11. *Divoženka.* — III+.

4. *Kolombína.* — V A₁.
5. *Pierot.* — IV+ A₁.
6. *Cesta žlutých motýlů.* — IV+ A₀.

VIII. ÚDOLÍ K OSTRUŽNÉ

Oblast v tomto údolí tvoří řada okrajových skal podél pěšiny z Banjaluky od Ostružné do Branné. Skály jsou z krystalické břidlice. Výstupy v l. 1973—1981 uskutečnili B. Hajzera, J. Jakubíček, P. Marcalík, J. Pospíšil, A. Začal aj.

A. Strážce

1. *Sochařská.* — IV+.
2. *Pišťala.* — IV.
3. *Dušíčková.* — III.
4. *Bič.* — V—.

B. Ostruha

5. *Hrana.* — III—.

C. Pocestný

6. *Pravá cesta.* — IV.
7. *Levá cesta.* — IV.

D. Ještěr

8. *Pařát.* — III.

E. Pravý pilíř

9. *Vousatá spára.* — IV+.
10. *Zloduch.* — IV.
11. *Štíhlá cesta.* — III+.

F. Levoboček

12. *Šedá spára.* — IV.

G. Prostřední pilíř

13. *Vážka.* — IV.

H. Velký pilíř

14. *Vosí spára.* — IV.
15. *Samorost.* — IV+.
16. *Velký Mág.* — V—.

CH. Přípotoční

17. *Cesta businessmanů.* — IV.

I. Mariánská

18. Šarmantní cesta. — III. 19. Smuteční cesta. — IV.

J. Turnerská

20. Plochý komín. — III. 24. Dětský koutek. — II.
21. Ptáčnická. — III. 25. Zárohák. — III+.
22. Odkaz. — III-. 26. Hluchá spára. — IV+.
23. Cesta Turnerů. — IV+.

K. Rohatá

27. Zimní hrana. — III. 31. Řemdih. — IV.
28. Toulec. — III+. 32. Červený kout. — IV+.
29. Centrální žlab. — IV-. 33. Poslední. — III.
30. Angreštová hrana. — III+.

IX. PODZÁMČÍ

Oblast Podzámčí tvoří okrajová skála, která je uprostřed prořata terasou. Je z krystalické břidlice. Výstupy dosahují výšky 15 m. V l. 1971—1978 byly uskutečněny B. Hajzerou a T. Wichterlem.

Přístup: od žel. stanice Branná po žl. zn. směrem Banjaluka—Volská louka—Vozka, 300 m a přes mostek ke skalám. Ubytování možné v tur. ubytovně v Branné, tábořit lze na loukách u skal.

1. Houbařská. — IV-. 4. Matiné. — IV+.
2. Tomova spára. — IV+ A₀. 5. Neznámá. — IV.
3. Sokolík. — IV+.

X. ALOJZOV

Oblast Alojzov tvoří řada okrajových skal, táhnoucích se po l. straně údolí. Jsou z krystalické břidlice a stěny dosahují výšky do 30 m.

Přístup: ze žel. stanice Branná po zel. zn. směr Alojzov—Josefová—Vozka. Podchodem pod tratí a přes mostek nad potokem. Skály začínají 50 m za mostkem. Ubytování možné v tur. ubytovně v Branné.

Výstupy v l. 1970—1971 uskutečnili B. Hajzera, J. Jakubíček a T. Wichterle.

A. U Pavouka

1. Cesta Jožky Merano—Blažejovského. — IV-.
2. Uňo—Ubuo. — III-.

B. Frištenského skok

3. Zápasnická. — IV+. 4. Hrana černých muslimů. — IV-.

C. Žabí stěna

5. Rosnička. — IV+.

D. Ještěrka

6. Zvonivá. — IV. 7. Hadí spára. — III+.

E. Slunečná

8. Sokolík. — IV. 9. Cesta poledního slunce. — III+.

F. Jestřábí

10. Výrovka. — IV-. 12. Cesta jestřábů. — IV+.
11. Krahujec. — IV. 13. Cesta hrdliček. — IV-.

G. Letecká

14. Jana Kašpara. — IV+. 15. Hrana aviatiků. — III+.

H. Harmonium

16. Klávesnice. — III—, 17. Měchuřina. — III—.

CH. Luční

18. Ačkoliv. — IV—, 19. Beduin. — III.

I. Pálavská

20. Zábavný koutek. — IV, 21. Sklepnická. — III+.

J. Indiánka

22. Cesta uzlového písma. — IV+.

K. Buková

23. Hlemýždí. — II.

L. Poslední

24. Spárka. — III—, 25. Koutová cesta. — III.

XI. KALAFVIČOVA PLOTNA

Kalafvičova plotna je 15 m vysoká a 20 m široká plotna ze svoru v býv. lomu. Plotna je místy dokonale hladká a skýtá výborné možnosti pro nácvik lezení na tření.

Všechny prvovýstupy uskutečnili horolezci TJ Lokomotiva Lipová-Lázně v r. 1983.

Přístup: od autobusové zast. MNV Bělá pod Pradědem po mostku přes potok a lesní silnici na V. 300 m za posledním stavením (seník) do lomu.

Ubytování možné v provozovnách v Jeseníku.

1. Hrana. — III, 2. Svatova. — IV—, 3. Evženova. — IV, 4. Reného. — IV+, 5. Přímá. — V, 6. Mojmírova. — VI.

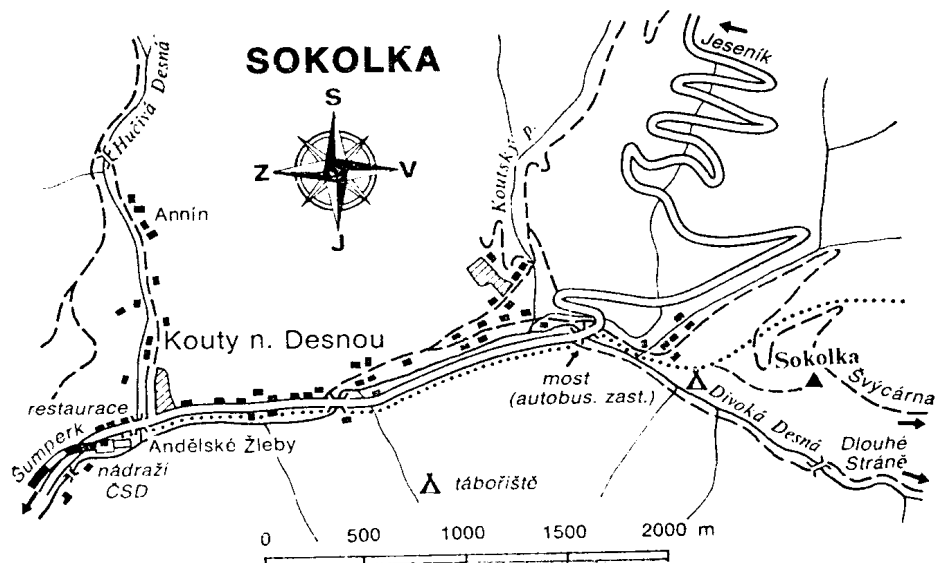
7. Drnova. — V—, 8. Spodní travers. — IV+, 9. Prostřední travers. — IV, 10. Horní travers. — IV—.

JIŽNÍ ČÁST HRUBÉHO JESENÍKU

Zdeněk Janů

I. SOKOLKA

Skalní útvar Sokolka se nachází v údolí řeky Divoká Desná, na jejím pr. břehu. Z geologického hlediska je tvořen ze svorů a svorových rul s větším podílem křemene. Je to okrajová skála dosahující výšky 30 m. Cesty jsou trvale zajištěny kruhy nebo vyskobovány. Horolezecká činnost je povolena pouze v období od 1. 8. do 31. 12. každého roku.



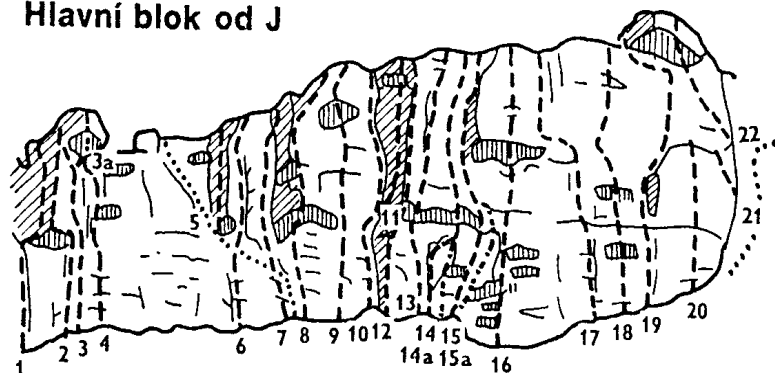
Výstupy vyšší obtížnosti v l. 1965—1982 uskutečnili Černý, J. Kývala, Polách, Slaměnik, Valenta a J. Vaňhara.

Přístup: a) ze žel. stanice Kouty nad Desnou a dále 3 km po zel. zn. po silnici Šumperk—Jeseník k mostu; b) od zast. autobusu ČSAD Kouty nad Desnou-most. Za mostem po zel. zn. k místu, kde znač. cesta odbočuje dol., odtud lesní cestou pod skály. Táboření povoleno u řeky Divoké Desné, poblíž chaty Agrozet Brno.

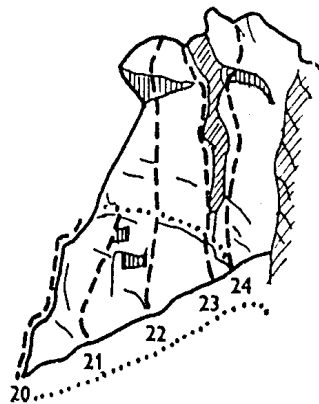
- | | |
|---|-----------------------------------|
| 1. <i>Levá Krabice.</i> — IV A ₁ . | 3a. <i>Krabice přes převis.</i> — |
| 2. <i>Hrana Krabice.</i> — 5+. | VI+. |
| 3. <i>Pravá Krabice.</i> — V+. | 4. <i>Humus.</i> — IV. |

SOKOLKA

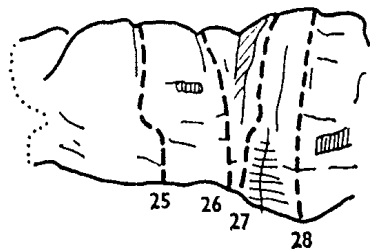
Hlavní blok od J



Hlavní blok od V



Zadní blok od J



- | | |
|---------------------------------|--|
| 5. <i>Žlutá stěna.</i> — V. | 16. <i>Yetti.</i> — IV+ A ₁ . |
| 6. <i>Učňovská.</i> — IV—. | 17. <i>Klokočí.</i> — III+. |
| 7. <i>Tmavý kout.</i> — IV+. | 18. <i>Středem.</i> — IV+. |
| 8. <i>Cesta Amálky.</i> — V—. | 19. <i>Pěle-měle.</i> — III. |
| 9. <i>Rovnou.</i> — V+. | 20. <i>Dudy.</i> — V—. |
| 10. <i>Brontosaurus.</i> — IV—. | 21. <i>Proměna.</i> — IV+. |
| 11. <i>Klepáč.</i> — 5+. | 22. <i>Biceps.</i> — V. |
| 12. <i>Netopýří pilíř.</i> — V. | 23. <i>Logická.</i> — III. |
| 13. <i>Kondor.</i> — IV+. | 24. <i>Žehlička.</i> — V—. |
| 14. <i>Pečená.</i> — IV. | 25. <i>Sokolík.</i> — IV. |
| 14a. <i>Varianta.</i> — V—. | 26. <i>Pohoda.</i> — II. |
| 15. <i>Uzená.</i> — IV. | 27. <i>Žebrácká.</i> — IV—. |
| 15a. <i>Varianta stěnkou.</i> — | 28. <i>Opuštěná.</i> — IV—. |
- IV+.

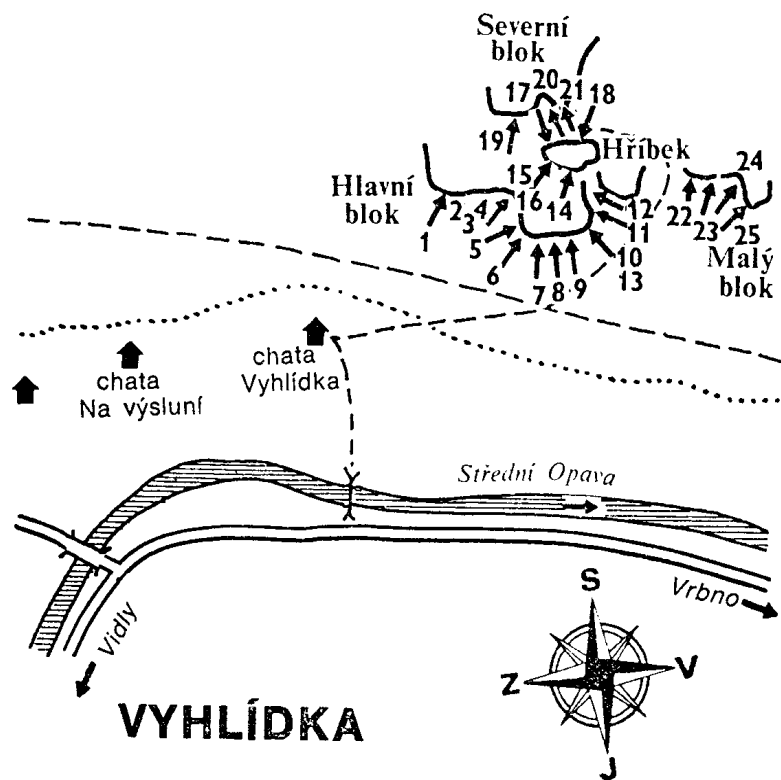
II. VYHLÍDKA

Skalní útvar Vyhlídka leží v údolí Střední Opavy asi 1 km za Vrbnem směrem do Videl. Skály dosahují výšky do 40 m. Vrcholová knížka je na věži Hrádek, ze které je nutno slaňovat.

Přístup: po dřevěné lávce přes řeku a od chaty Vyhlídka 50 m dopr. do lesa. Příchod ke skalám od aut. zast. Železná-rozcestí. Ubytování možné v kempu nebo v hotelu ve Vrbně pod Pradědem.

A. Hlavní blok

- Uhlířská.* Přev. stěnkou (sk.) na lavici k 1. kr. Spárou k 2. kr. a mírně dopr. ke 3. kr. VI. ke 4. kr. a stěnkou na vrchol. — V+ A₀; E. Kothánek—Martiník.
- Komín.* Koutem na terasu ke kr. a výrazným komínem (sk.) do jeskyňky. Z jeskyňky vl. do stěny a na vrchol. — IV; J. Hendrych—E. Kothánek.



3. *Nedělní procházka.* Koutem na terasu ke kr. jako č. 2, 5 m koutem vpr. a vl. do přev. stěny (sk., kr.). Od kr. přes převis (sk.) na vrchol. — V A₁; Martiník—M. Slaměník.
4. *Zelený kout.* Koutem na terasu ke kr. jako č. 2, odtud vpr. velkým koutem ke 2. kr. a na vrchol. — III.
5. *Spára.* Výraznou spárou (sk.) k 1. kr. a stěnkou k další sk. 1 m dopr. a trhlinou přes převis na plošinu ke 2. kr. Nyní: a) 4 m vl. do kouta ke sk. a od ní 1 m vl. dalším koutem (sk.) na vrchol. b) Od kr. 4 m vl. a pod střechovitým převisem vpr. na vrchol. — V+; J. Hendrych—E. Kothánek.
6. *Hrana.* Přes převis na hraně (sk.) a spárou k další sk. Přes převis (sk.) ke kr. Dále jako varianty cesty č. 5. — V A₁.
7. *Jeskyňka.* N 4 m vpr. od hrany, T 3 m dol. a přev. spárou

(sk.) na vrchol odštipnutého bloku. Mírným převisem ke kr., spárou nad něj, dopr. ke 2. kr. a nahoru do jeskyňky (3. kr., jišt.). Z jeskyňky T vl. na hranu a na vrchol. — V.

8. *Pravá cesta.* Stěnkou a spárou na lavici, T. vl. k 1. kr. a dále jako cesta č. 7. — IV.

9. *Třískobová.* Vhloubením a stěnkou (3 sk.) na lavici, T vl. k 1. kr. a dále jako cesta č. 7. — IV A₀.

10. *Průkopnická.* Hranou 5 m a spárou vpr. na lavici ke kr. Mírně vpr. přes převis, podél spáry do jeskyňky (sk.), T vl. a zářezem na vrchol. — IV.

11. *Zkratka.* Komínem vpr. od hrany 3 m, překrok pod spáru a dále jako cesta č. 10. — IV.

12. *Nábližka.* Komínem na velkou plošinu a vl. ubíhajícím koutem do jeskyňky (sk.). Dále jako cesta č. 10. — IV.

13. *Přes střechu.* Ke kr. jako cesta č. 10. Od kr. šikmo dol. (6 sk.) na hranu střechy a stěnkou na vrchol. — V A₁.

B. Hříbek

14. *Jižní spára.* Z velkého balvanu spárou mírně vl. na vrchol. — V.

15. *Hrana.* Z balvanu ke kr. a přes sk. na vrchol. — V A₀; Hradil—Martiník.

16. *Pavouk.* Z balvanu ke kr. a pod převisem 2 m dol. ke spárce. Tou ke sk. a podél hrany na vrchol. — V A₀; Hradil—Martiník.

17. *Klínová.* Stěnkou na balkónek k 1. kr., pod převis a dopr. ke 2. kr. Dopr. na hranu a na vrchol. — V.

18. *Podzimní.* Stěnkou vpr. od hrany ke spáře, tou pod převis a přes něj na vrchol. — IV+; Tejnský—Váňa.

C. Severní blok

19. *Bonbónek.* N vpr. od šikmé spáry, přev. stěnkou na balkónek a spárou na vrchol. — V+; M. Slaměník.

20. *Geologická.* Vl. ubíhající spárkou na lavici a přev. spárkou na vrchol. — V+.

21. *Převislá*. Přev. stěnkou (2 sk.) na lavici a koutem vpr. na vrchol. — IV A₀; Hradil—Martiník.

D. Malý blok

22. *Cesta dlouhých mužů*. Stěnkou (2 sk.) a vpr. přes převis k další sk. VI. na vrchol. — V; Hendrych—Martiník.

23. *Kulatá*. Stěnkou do jesk. a přes převis spárkou na vrchol. — V+; Remeš.

24. *Odpočinkový kout*. Koutem na vrchol. — IV; Hendrych—Martiník.

25. *Hopsálek*. Stěnkou vpr. od kouta na vrchol. — V+; Hendrych—Martiník.

III. MĚSTSKÉ SKÁLY

Městské skály se nacházejí S od Šumperka.

Z geologického hlediska jsou skály tvořeny z pegmatitu s vysokým obsahem vykrystalizovaného křemene a živce.

Popisované cesty jsou zajištěny kruhy nebo jsou trvale vyskobovány. Kolem Městských skal se nachází množství kamenů a skalek vhodných pro trénink. Nedaleko na tur. cestě se nachází nezajištěný skalní útvar — Voštinové skály.

Přístup: od žel. stanice Šumperk po zel. zn. přes město k lomu a dále lesní cestou po pr. straně hřebene. Zalesněnou strání na vrchol skalnatého kopce (5 km).

A. Vyhlička

1. *Hrana Hnízda*. — V—.
2. *Stěnou Hnízda*. — V.
3. *Kominík*. — IV.
4. *Jívová*. — IV.
5. *Klasika*. — III.
6. *Permoník*. — IV.
7. *Křivice*. — V+.
8. *Dunivec*. — V.
9. *Vzpomínka*. — V+.
10. *Černý travers*. Vhloubením

B. Zadní blok

18. *1. máje*. — V+ A₁; Čer-
ný—Slaměník, 1976.
19. *Mechy*. — IV.
20. *Severní hrana*. — II.

pod převis. Dopř. na hranu a stěnkou na vrchol. — V.

11. *Klikatice*. Mělkým žlábkem ke kr. Vzhůru dol. a stěnkou na vrchol. — V.

12. *MDŽ*. — IV.

13. *Klobouk dolů*. — VI+.

14. *Břucho*. — IV.

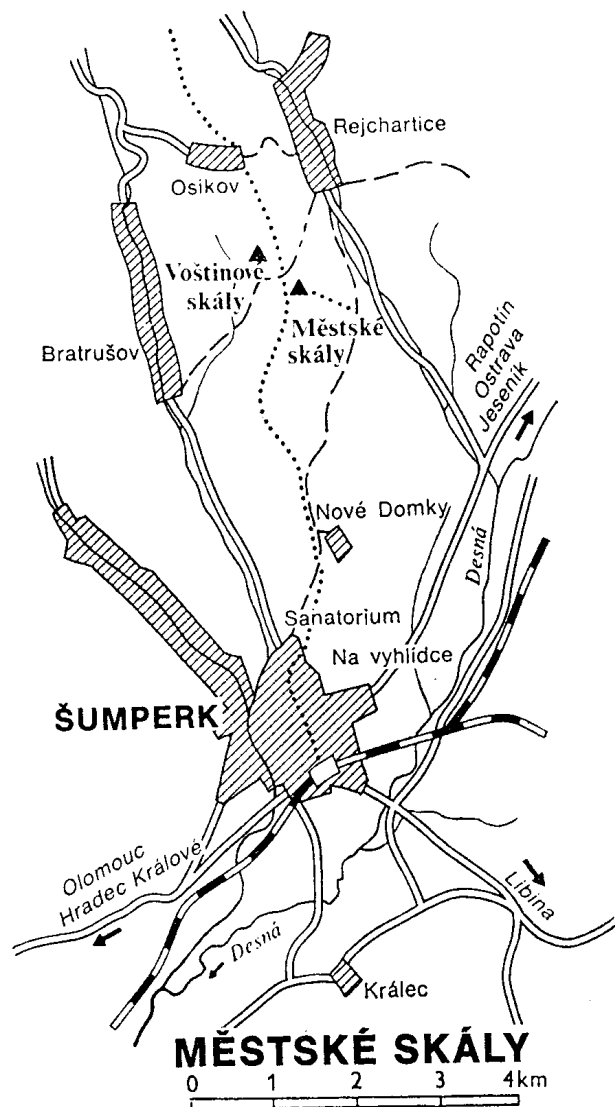
15. *Belzebub*. — V.

16. *Boubela*. — III.

17. *Fetař*. — V—.

21. *Sokolík*. N ve spádnici spá-
ry. Spárkou na vrchol přes hranu.
— IV.

22. *Maggi*. — VI—.



23. *Buková*. — V+.

24. *Pídalka*. — II.

25. *Hužvova*. Z jeskyňky pod převis až po spáru. Tou přes převis na polici a šikmo vpr. na vrchol. — V.

26. *Německá cesta*. Otevřeným žlábkem pod převis, přes něj na polici a vl. na vrchol. — V—.

27. *Díretka*. — V.

28. *Žižní hrana*. — III.

SKÁLY U NÁDRAŽÍ V OSTRUŽNÉ

Tři skalní pilíře 100 m za nádražím vpr. směrem do Branné. Krystalická břidlice, 6 cest klas. III–V, výška do 10 m.

SKÁLY U NÁDRAŽÍ V BRANNÉ

Mohutná okrajová skála z lámavé břidlice naproti nádraží v Branné. 10 cest klas. III–V, výška do 30 m.

ANŤONÍČEK V MALÉ MORÁVCE

Okrajová skála z ruly ve střední části obce. Výška do 15 m, 10 cest klas. III–V.

KŘÍŽEK U KARLOVY STUDÁNKY

Osamocená skála na vrcholu Skalnatého vrchu nad Karlovou Studánkou, zpřístupněná jako rozhledna. Je dosažitelná po lesní cestě odbočující z ostří zatáčky silnice do Videl. Skála je z pegmatitu, vysoká 15 až 20 m, 8 cest klas. IV.

SKÁLY NAD HŘBITOVEM V LUDVÍKOVĚ

Tři větší okrajové skály a několik menších skal na západní straně údolí. Z autobusové zast. Ludvíkov-pošta po lesní cestě 15 min. Skály z břidlice, svoru a pegmatitu, výška do 30 m, 30 cest klas. III – V.