
KRUŽBERK

Jan Huška

Kružberské cvičné skály jsou výchozem hornin starších formací z doby prvohor, obnažených erozivní činností zahlubováním koryta řeky Moravice. Odkrytý skalní masív pod betonovou přehradní zdí údolní nádrže je tvořen převážně břidličnatou drobou, s přirozenou vrstevnatostí a rozpojitelností horniny. Skála je bohatě vrstvená, místy velmi lámavá.

Kružberské cvičné skály leží pod hrází Kružberské přehrady, asi 200 m pod ní ve směru toku řeky Moravice na levém břehu, přímo u cesty v J svahu zalesněného kopce. Územně je tato oblast na turistické mapě Oderské vrchy.

Přístup: od vlaku ze stanic Svatoňovice (3 km žl., čer.) nebo Mladecko (10 km zel., čer.). Od autobusové zast. Svatoňovice, Mladecko, Jánské koupele (8 km čer. zn.) nebo Kružberk (1 km, čer. zn.). Z Kružberské přehradní hráze po l. břehu řeky lesní cestou po čer. zn., 0,5 km. Z Kružberka po čer. zn. po l. břehu proti proudu Moravice až ke skalám 1 km. Příjezd možný i pro motoristy. Stanování v blízkosti skal na l. břehu dovoleno pouze pro členy Horolezeckého svazu. Při pobytu u skal dodržujte čistotu a pořádek! Pitná voda v rybářské chatě nebo domku na přehradní hrázi.

Kružberské cvičné skály jsou rozděleny do tří částí:

Žabí kůň, Hlavní masív, Rozlámaná.

Výstupové cesty jsou zajištěny skobami, kruhy a nýty, jištění je možno doplnit použitím smyček a vklíněnců. Převážná část výstupů je lezena bez použití skob k postupu. Žebříků a smyček k postupu se používá pouze u obou výstupů v jeskyni.

A. Žabí kůň

Skalní žebro v l. části s dřevěným zábradlím kolem trigonometrického bodu.

1. *První.* Před posledním výšvihem n. c. dol. koutem dolů

pod stěnkou. Vzhůru pod převis, vpr. kolem něho a dále až ke konci skal. — III; Čajka—Huška, 1972.

2. *Západní cesta.* N koutem vl. od převisu dolní stěny. Kouty na trav. lavici, dále po stupních pod stěnami ke sk. Koutem na další lavici, pak stěnkou pod převisy, 2 m dol. a koutem přes převis na n. c. — III; Buček, 1961.

3. *Svatební.* N v bivaku pod převisy. Koutem vpr. přes převis a po stupních na lavici. Vl. koutem vzhůru pod šedou, přev. stěnkou. Stěnkou vzhůru na lavici a další přev. stěnkou na N. c. — V; Buček, 1963.

4. *Západní stěna.* N v bivaku, přes převis na hranu vl., po



KRUŽBERK

Žabí kůň - Z stěna

hraně na lavici. Stěnkou vl. od hrany, pak koutem ke kr. Převis obejdeme vl. a přes stupeň na hřeben. — V; Buček, 1962.

5. *Západní hrana.* N vpr. od bivaku, po stupních na lavici, hranou, pak přes stěnkou vl. od hrany a přes stupně dol. na n. c. — IV; Čajka—Hořínek, 1971.

6. *Jižní.* Po stupních a přes hladkou stěnkou na lavici. Vl. kolem převisu a přes stěnkou pod převis. Koutem přes převis a dále koutem na n. c. — III; Buček—Šnapka, 1955.

7. *Jižní kout.* Plochým zářezem na lavici. Přímo přes převis a dále koutem, potom hranou na n. c. — III; Holec—Huška, 1970.

8. *Baudišova vlevo.* Stěnkou vpr. od plochého kouta přes převis na lavici. Koutem pod převisy a dále koutem vl. na hranu. Přes stěnkou na n. c. — V; Baudiš, 1962.

9. *Baudišova vpravo.* N na lavici stejný jako u cesty vl. Z lavice koutem ke kr. a dále přímo přev. koutem na n. c. — VI; Kramný—Záhoranský, 1962.

10. *Gustávova.* N na lavici jako u předchozích cest. Z lavice přímo pr. hranou, pak přev. spárou kolem hrany na n. c. — V; Psenner, 1966.

11. *Normální cesta (n. c.).* Po stupních pr. hrany dolní stěny na lavici. Středem rozpukané stěny na stupeň a pak vpr. kolem hrany na další stupeň. Po téměř vodorovném hřebeni k pilíři, vystupujícímu ze stěny. Přímo po pilíři, pak přes stupně na vrchol. — III; Gorniševič—Klapetek, 1948.

Varianta. Z hřebene sestup pod pilíř a hladkou stěnkou přímo na pilíř. — V.

12. *Koutem.* Koutem vpr. kolem pilíře n. c. na vrchol. — III; Buček, 1963.

13. *Záhoranského cesta.* N žlebem a vl. pod stěnu. Přes stupně a stěnkou pod převis, přímo přes něj a přes stupně na vrchol. — V; Záhoranský, 1963.

14. *Horní kout.* N vpr. od Záhoranského cesty, rozporem v otevřeném přev. koutě, nakonec přes stupně k vrcholu — V; Starčala, 1972.

15. *Horní pilíř*. N ještě vpr. od předchozí cesty. Hranou kouta vzhůru, nakonec přes stupně k vrcholu. — V; Dluhoš, 1973.

16. *Cik-cak-rincal*. N žlebem a vl. pod stěnu, pak širokým koutem po stupních na vrchol. — III; Sušil—Vytopilová, 1956.

17. *Nová cesta*. N žlebem až pod hranu. Stěnkou vl. od hrany na balkónek a přes další stěnkou, pak po stupních k vrcholu. — VI; Martínek—Starčala, 1970.

18. *Hrana*. Žlebem pod hranu, hranou (sm.), pod převisem vl. na balkónek. Pak po hraně po šikmých stupních na vrchol. — V; Buček, 1964.

19. *Východní stěna*. Žlebem pod stěnu. Širokou spárou na úzkou lištu. Po ní 3 m vl. ke sk. Přeb. stěnkou, pak přes stupně na vrchol. — VI; Gorniševič—Klapetek, 1949.

20. *Nová východní*. Žlebem pod stěnu. Úzkým zářezem asi 2 m vpr. od hrany na lištu. Po ní 3 m dopr. Přeb. převisky, pak přes stupně na vrchol. — VI; Buček, 1965 — Holec, 1972.

21. *Hladká*. Hladkou stěnou mezi cestami č. 20 a 22 přeb. kr. přímo vzhůru. — VI; Bradáč, 1980.

22. *Bučkova*. Žlebem pod stěnu až k úzké spáře. Stěnkou vl. od spáry na lištu, po ní asi 5 m dol., pak přímo vzhůru k vrcholu. — IV; Buček, 1963.

23. *Poslední*. N vpr. od spáry (předchozí popis). Kolem spáry vzhůru na trav. lavici a přes stupně k vrcholu. — III; Huška—Hušková, 1971.

B. Hlavní masív

24. *Kout*. Trhlinou v koutě pod KG-stěnkou na trav. svah. — III; Šnapka, 1957.

25. *KG-stěnka*. Koutem pod přeb. stěnkou, po ní vzhůru a dopr. na hranu. Po lavici pod další stěnkou a přes ni na svah. — VI; Gorniševič—Karel, 1958.

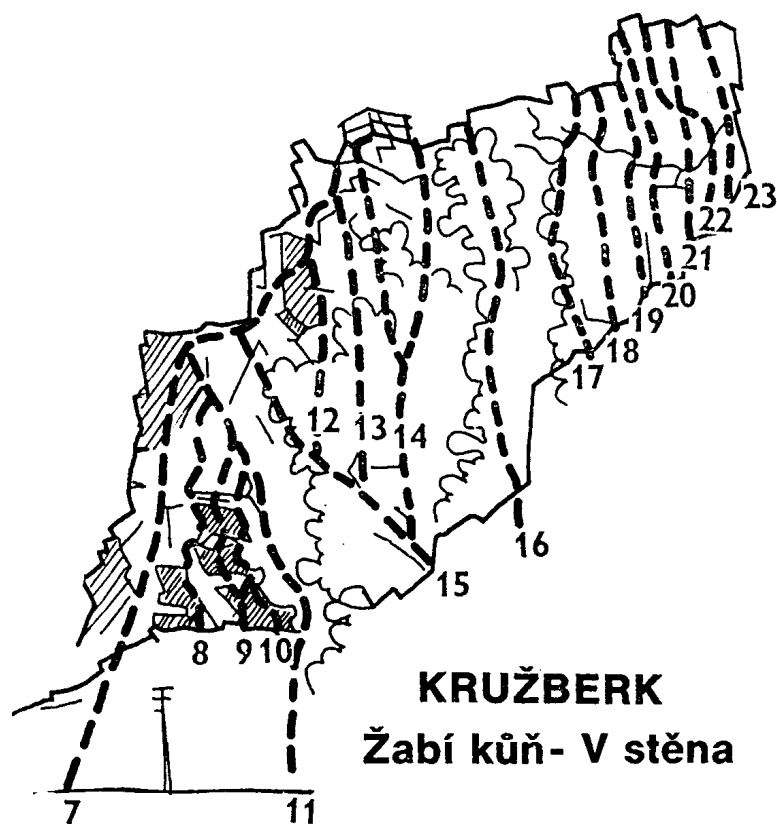
Varianta. Od druhé skoby dol. a přímo vzhůru.
25a. *Hrana KG-stěnky*. Přímo hranou přes kr. — VI; Bradáč, 1981.

26. *Záhoranského hrana*. Hranou pod převisy, přes převis a stále vpr. kolem hrany na svah. — V; Mičánek—Záhoranský, 1962.

Varianta. Z cesty č. 26 dopr. v převisu ke kr. a pak přímo vzhůru. — Bradáč, 1981.

27. *Malinový komín*. Stěnkou pod širokou spárou. Přeb. spárou, pak komínem na svah. — VI; Gorniševič—Horkel, 1957.

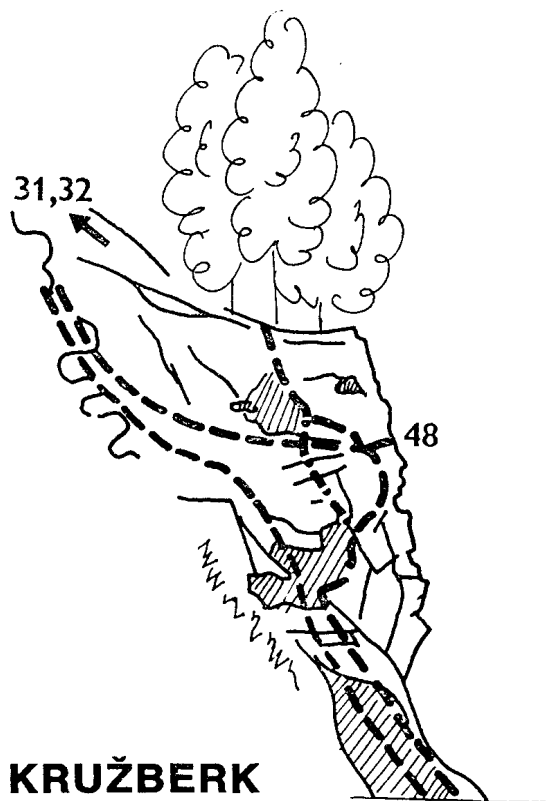
28. *Opavská*. Stěnkou pod převisy vpr. od Malinového komína, mírně vl. přes převisy na úzkou lavici. Přeb. stěnkou a přes stupně na svah. — VI; Buček, 1962.



29. *Nová Opavská*. Přímo přes pás převisů vpr. od Opavské, dále pomocí trhlin na přev. stupeň a přes stěnkou na svah. — VI; Holec—Starčala, 1966.

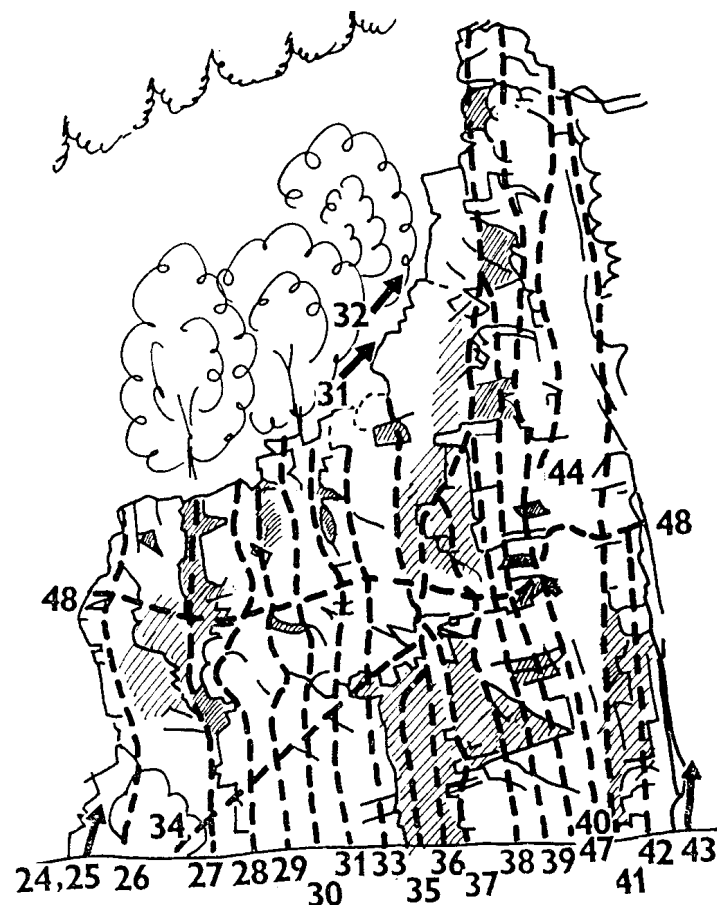
30. *Čochtanova*. Stěnkami vl. od Kugyho spáry na vystupující blok. Přes přev. stěnkou a dále přímo na svah. — V; Tomčala, 1961.

31. *Kugyho cesta*. Spárou pod převisy, překrok vl. a přes stěnkou na svah. Přes několik stupňů pod další stěnu. Koutem, pak přes lámavé stupně na lavici. Přev. stěnkou pomocí úzké



KRUŽBERK

Hlavní masív - Z stěna



KRUŽBERK

Hlavní masív - J stěna

spáry na vrchol (poslední úsek V). — III; Gorniševič—Klapetek, 1948.

32. *Provázková*. Od borovice na Kugyho cestě ještě přes stupeň na hladkou stěnkou. Přes ni a další stupně na lavici (kr. na Kugyho cestě). Poněkud dolů a přímo přev., lámavou stěnou na vrchol. — VI; Čajka—Huška, 1970.

33. *Druhá Čochtanova.* Přes stupňovité stěnky vpr. od Kugyho cesty pod převis. Přmo přes něj a přes stupně na svah. — V; Tomčala, 1962.

34. *Německý žebřík.* N ve spádnicí Malinového komína. Po šikmé lavici až k trhlíně nad jeskyní. Trhlinou asi 5 m, pak vpr. přes stupně na plošinu — kr. Dále vl. od pilíře pod převis, překrok dopr. na hranu a po ní na vrchol. — III; němečtí lezci, před r. 1945.

35. *Nová jeskyně.* N uvnitř jeskyně v l. koutě. Vzhůru do stropu a spárou ve stropě po sk. k ústí jeskyně. Neúplně vyškobována! — VI A₂; Horka—Kadlčík, 1974.

36. *Strop jeskyně.* N uvnitř jeskyně vpr. od vchodu do zadní jeskyně. Kolem trhliny po sk., pak rozporem ve stropě jeskyně až k jejímu ústí. — VI A₂; Horka—Klimeš, 1967.

37. *Vchod do jeskyně.* N ve vchodu do jeskyně. Pr. stěnou vchodu vzhůru až do místa, kde vchod přechází ve spáru. Spárou vzhůru na svah. — V; Kadlčík, 1972.

38. *Velikonoční.* Stěnou vpr. od jeskyně na lavici, dol. a přes převis na plošinu Německého žebříku. — V; Pachman—Široký, 1973.

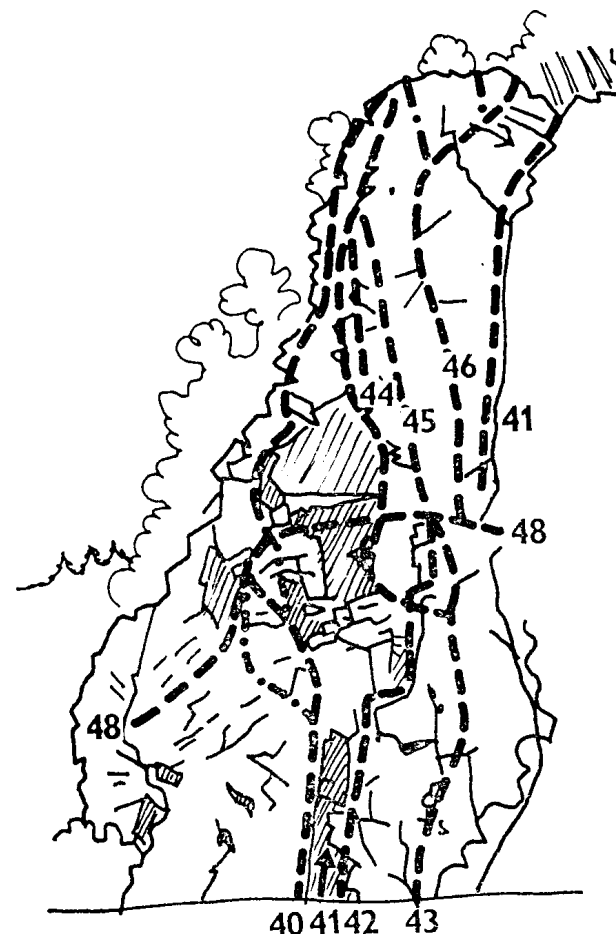
39. *Střed pilíře.* Středem stěny mezi jeskyní a hranou na lavici. Přes převis do kouta a jím na plošinu na Německém žebříku. — VI; Starčala, 1973.

40. *Varianta hrany.* Mezi pilířem a hranou přímo vzhůru pod přev. stěnkou, dále vzhůru přes stěnkou po skalách na plošinku pod dalším převisem (kr.), od kruhu šikmo dol., přes převis na hranu a přímo vzhůru na vrchol. — V; Horka—Klimša, 1967.

41. *Velká hrana.* Po hraně pod převis, vl. kolem něho nebo přímo hladkým koutem a přes stěnkou na balkón. Vl. na hranu a po ní na stupeň. Přes přev. stěnkou k borovici, po hraně na vrchol. — IV; Vlč—Vlčová, 1956.

Varianta. 5 m nad N vl. pod přev. stěnkou a pomocí skob přes ni. — VI A₂.

42. *Velký kout.* Komínem na vrchol Kostolíka, pak koutem



KRUŽBERK

Hlavní masív -V stěna

pod Velkou stěnu až na vrchol. Lámavé! — IV; Gorniševič—Klapetek, 1948.

43. *Kostolík.* Po stupních na vrchol Kostolíka. T po lavici vl. až na velkou hranu a po ní k vrcholu. — III; Gorniševič—Klapetek, 1948.

44. *Stanislavského cesta.* V stěnou Kostolíka spárou na

druhý stupeň. Úzkou spárou ve stěně Hlavního masívu na lavici, pak pod širokou spárou na balkón. Sokolíkem v koutě na stupeň, dále shodně s Velkou hranou, avšak koutem kolem vlastní hrany. — V; Gorniševič—Klapetek, 1957.

Varianta. Hladkou stěnkou vl. od široké spáry na balkón. — VI.

45. *Superhrana.* Z balkónu na Velké hraně přímo po svislé hladké hraně až k borovici. T ke kr. ve Velké stěně a Velkou stěnou k vrcholu. — VI; Holec—Steuer, 1976.

46. *Nová stěna.* Od kr. na vrcholu Kostolíka přímo po hladké stěně k borovici na Velké hraně. — VI; Bradáč—Huška, 1975.

47. *Velká stěna.* Od kr. na vrcholu Kostolíka mírně dopr., pak přímo vzhůru ke kr. Dál stále šikmo dopr. až na nejvyšší bod skal. — VI; Kramný—Záhoranský, 1962.

48. *Travers.* Z vrcholu Kostolíka po lavici na hranu. Poněkud dolů a po lavici až do kouta na Kugyho cestě. Opět poněkud dolů a T přes celou stěnu a přes KG-stěnkou do kouta, kterým na svah. T je možno lézt i naopak. — IV; Gorniševič, 1957.

C. Rozlámaná

Skalní stěna lámavých skal vpr. od Hlavního masívu. Nad Rozlámanou jsou Horní stěny.

49. *Levý pilíř.* Po úzkém l. pilíři, přes převis po sk. Asi v polovině stěny se pilíř ztrácí, zde dopr. a po Velkém pilíři na vrchol. — IV A₂; Holec—Řihák, 1966.

50. *Velký pilíř.* Chodníčkem k borovici, nad kterou se strmě zvedá pilíř. Přebíhá kolmou stěnkou a po pr. straně pilíře na plošinku. Dále při l. straně pilíře na vrchol stěny. — IV; Gorniševič—Klapetek, 1949.

51. *Velký kout.* N v koutě vl. od pilíře. Přebíhá stěnkou na lavici, úzkým zářezem vl. od pilíře, pak přes stěny a stupně k lámavým koutům na l. straně pilíře. Koutky vzhůru na konec skal. — IV; Hendrych—Pachman, 1973.

52. *Velký převis.* Od kr. na malé hraně dol. pod výrazný převis. Přímou přes převis na vrchol hrany. — VI; Horka, 1968.

53. *Komín.* Trhlinou vl. od hrany stěny, která nahoře přechází v komín, na vrchol hrany. — II; Gorniševič—Klapetek, 1947.

54. *Malá hrana.* Stále po hraně stěny přes stěny a převisy na vrchol hrany. — III; Gorniševič—Klapetek, 1947.

55. *Dolní Bučkova.* Středem stěny vpr. od hrany přímo na vrchol hrany. — IV; Buček, 1960.

56. *Dolní kout.* Šikmým koutem, který se výše láme dopr., pak přes stěnkou na vrchol hrany. — III; Čajka—Huška, 1972.

57. *Střední cesta.* Stěnkou vpr. od kouta přes 2. sk. na plošinu. Přebíhá stěnkou na vrchol hrany. — III; Romanovský—Švejda, 1969.

58. *Střední kout.* Koutem uprostřed stěny, dále přímo po přev. hranice vpr. do žlábků. Přebíhá stěnkou, pak koutem na vrchol. — III; Čajka—Huška, 1972.

59. *Horní Bučkova.* N pod horní částí stěny asi 4 m vl. od výrazného kouta. Stěnkou přímo nahoru až ke 2. sk., pak mírně dopr. na vrchol stěny. — IV; Buček, 1962.

60. *Hladká stěna.* N stejný jako na předcházející cestě, asi po 3 m dopr. ke sk. a dále šikmo dopr. na balkónek. Přebíhá hladkou stěnkou a dále přímo přes vystouplý balvan na vrchol stěny. — IV; Hořínek—Huška, 1972.

61. *Horní kout.* Výrazným koutem v horní části stěny na vrchol bloku. — II.

62. *Úzká stěna.* Úzkou stěnou těsně vpr. do kouta pomocí sk. přes převis a dále podél spáry na vrchol bloku. — IV A₁; Hořínek, 1972.

63. *Hrana úsměvu.* N na hraně bloku. Vpr. kolem hrany na vrchol bloku. Dále přes stěnkou na konec skály. — IV; Buček—Holec, 1964.

64. *Travers.* N u kruhu na Malé hraně. Asi 5 m po hraně vzhůru, pak T dopr. na hranu kouta, něco vzhůru a opět T. V hladké stěnce sk., T až k 1. sk. na Horní Bučkově cestě. Vzhůru ke 2. sk. na této cestě, dále T rukama ve vodorovné spáře do kouta a přes hranu bloku. Pak po trhlině mírně dolů až do svahu. T je možno lézt opačným směrem. — IV; Buček, 1967.

D. Horní stěny

Krátké stěny nad Rozlámanou.

65. *Vrchní stěna vlevo.* N vl. od výrazné trhliny pod dubem. Mírně dol. a vzhůru na plošinu, přes hladkou stěnkou na vrchol stěny. — III; Buček, 1965.

66. *Vrchní stěna středem.* Výraznou trhlinou přímo nebo po pr. hraně na plošinu u dubu. Po plošině 3 m dopr. a stěnkou přímo na vrchol. — IV; Buček, 1965.

67. *Stěnkou.* Stěnkou vpr. od trhliny přes vhloubení na plošinu. Po lavici asi 4 m dopr. a přes stěnkou na vrchol stěny. — IV; Holec—Huška, 1969.

68. *Horní stěnka.* — IV; Huška, 1973.

69. *Poslední.* — IV; Huška, 1973.