

23. *Buková.* — V+.  
 24. *Pidalka.* — II.  
 25. *Hužvova.* Z jeskyňky pod převis až po spáru. Tou přes převis na polici a šikmo vpr. na vrchol. — V.

26. *Německá cesta.* Otevřeným žlábkem pod převis, přes něj na polici a vl. na vrchol. — V-.  
 27. *Directka.* — V.  
 28. *Jižní hrana.* — III.

## IV. RABŠTEJN

Cvičné skály Rabštejn leží na JV konci odnože hřebene, který je v prodloužení hlavního hřebene Hrubého Jeseníku. Nacházejí se v CHKOJ. Táboření je povoleno na horním okraji louky pod skalami, podél lesa. Pro velkou návštěvnost oblasti zdůrazňujeme zásadu zachování čistoty na tábořišti! Své odpadky si odnes s sebou!

Z geologického hlediska materiál skal tvoří amfibolická břidlice. Skála je pevná, bohatě členěná. Cvičné skály tvoří dvě skupiny. *Přední skály* — dosahují výšky 15–20 m, *Zadní skály*, na kterých stával hrad, dosahují až 35 m.

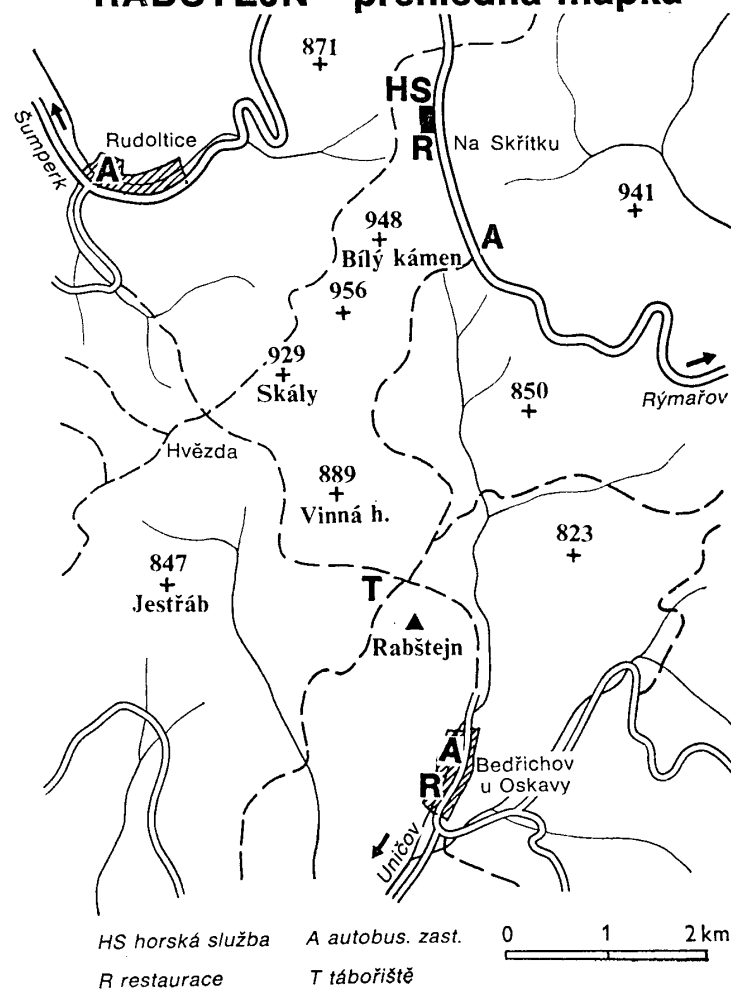
Přístup: od autobusové zast. tur. cestami z Bedřichova 2 km, ze Skřítku 6 km, z rozc. Bedřichov 4,5 km, z Rudoltic 7 km. Rabštejn je přístupný lesní cestou pro motor. vozidla (povolení lesního závodu Janoušov). Parkování možné v Bedřichově.

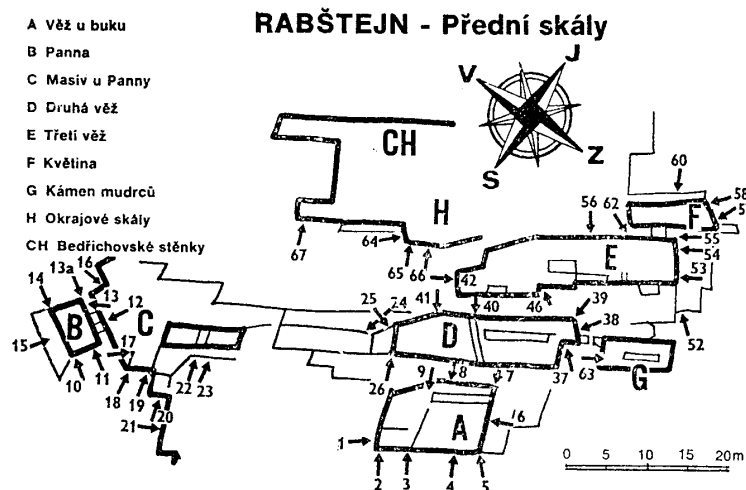
### Přední skály

#### A. Věž u buku

1. *Šestiskobová.* Vl. od S hrany šikmo vzhůru po rampě pod převis, T dopr. na hranu a vl. od ní nahoru. — IV+; J. Jiříček—V. Šmída, 1953.
2. *Hrana u buku.* Po hraně ke kr. a přímo přes převis. — IV.
3. *U buku.* Výrazným koutem SZ stěny. — III—; Z. Vitoul, 1952.
4. *Šestková.* SZ stěnou přes střed výrazného převisu. — V; O. Štěrba.

## RABŠTEJN - přehledná mapa





5. *Západní hrana.* N koutem JZ stěny pod převis, dol. na hranu a přes převis podél hrany přímo na vrchol. — IV; O. Štěrba.

6. *Vosí spára.* Výraznou spárou JZ stěny. — III—; Ch. Valoušek, 1952.

7. *jižní hrana.* Po hraně na vrchol. — IV—.

8. *Kývalův převis.* Pr. stranou výrazného převisu přes kruh. — V A<sub>0</sub> (6—); J. Kývala—J. Zeitler, 1979.

9. *Sestupová.* Koutem JV stěny. — II.

### B. Panna

10. *Severní hrana.* N ve středu SZ stěny, dol. na hranu, po ní pod převis a středem přes něj. — IV+.

11. *Západní hrana.* Po Z hraně na vrchol. Nejistěno! — V; M. Slaměník.

12. *Německá (Pater noster).* Z balvanů ve štěrbině JZ přev. stěnou. — V+; němečtí lezci, před r. 1945.

13. *jižní hrana.* Z balvanů ve štěrbině T dopr. po římse na hranu a po ní na vrchol. — III.

13a. *Varianta.* Přímo po hraně od jejího úpatí. — V—; J. Kývala.

14. *Východní hrana.* Vých. hranou a dále koutem podél ní. Vhodné i pro sestup. — III—.

15. *Středem SV stěny.* N ze šikmé plošiny do pukliny a středem stěny na vrchol. — IV—.

### C. Masív u Panny

16. *Východní hrana.* Koutem podél V hrany. — III+; J. Kývala—K. Kývalová.

17. *Severovýchodní stěna.* SV stěnou přes výrazný kout. — III; J. Kývala—K. Kývalová.

18. *Mravenčí.* Výraznou hranou masívu. — IV; J. Kývala—K. Kývalová.

19. *Hmyzová.* Výrazným koutem stěny a nahoře průlez dírou na vrchol Velblouda. — IV; Chmelovský—Kraft—Krobot.

20. *Plotna.* Stěnou vpr. od kouta, nahoře podél spárky a komínem na vrchol Velblouda. — IV; M. Binar—Z. Kocholatý.

20a. *Varianta.* Od prvního kr. přímo po hraně. Nejistěno! — V; Slaměník.

21. *Otcovská.* Středem stěny vpr. od cesty č. 20, podél trhliny, mírně dopr. vhloubením a plotnou k bříze. — VI; M. Binar—Z. Kocholatý.

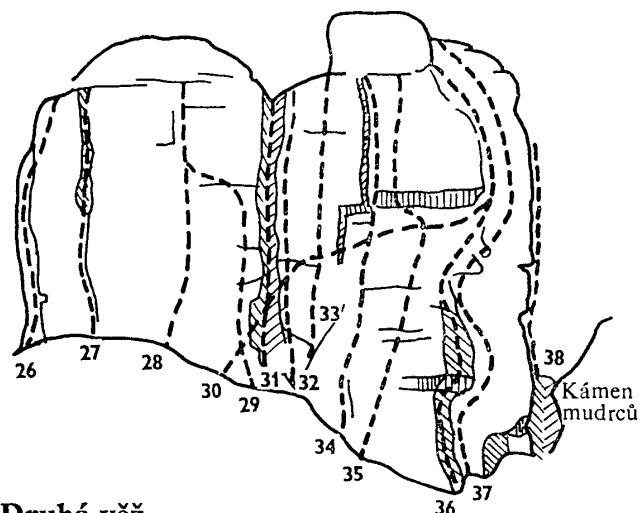
22. *Sokolík.* N v úrovni výlezu z cesty č. 21., po polici nad vyústěním žlabu kousek vl. a krátkým sokolíkem na Velblouda. — IV—.

23. *Krátká.* N u ústí žlabu stěnkou a nahoře podél trhliny. — IV.

24. *Velbloud.* Ze sedla mezi Velbloudem a Druhou věží na vrchol. Vhodné i pro sestup. — III—.

25. *Maturita.* Krátký výstup ze sedla směrem ke Druhé věži. — III.

### RABŠTEJN - druhá věž - Z stěna



#### D. Druhá věž

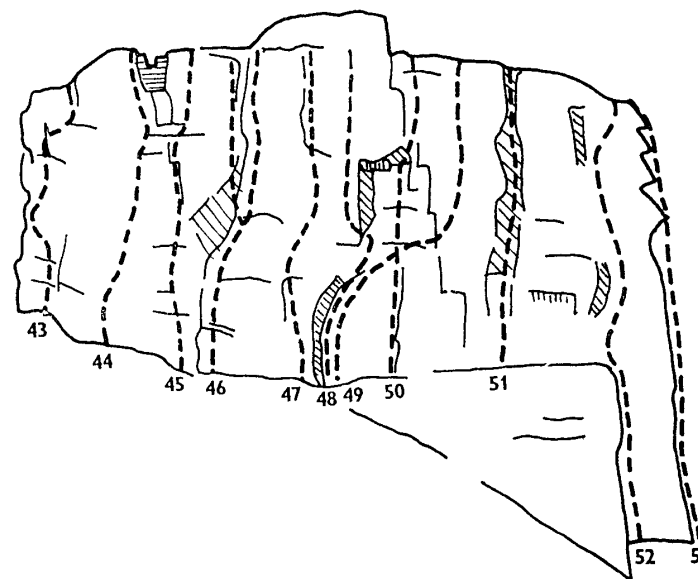
26. *Pavouk*. — V+ A<sub>1</sub> (6).  
 27. *Klínová spára*. — V; V. Šmída—V. Zatloukal, 1958.  
 28. *Narovnaná Zábřežská*. — V A<sub>0</sub>; J. Kývala—J. Zeitler, 1976.  
 29. *Zábřežská*. — V A<sub>0</sub>; A. Srovnal—O. Srovnal, 1965.  
 30. *Pana Bočka z Kunštátu*. — II; Ch. Valoušek, 1952.  
 31. *Komín*. — III—.  
 32. *Hrana komínu*. — IV; J. Mlynář—M. Slaměník.  
 33. *Nedělní*. — IV+ A<sub>0</sub>; I. Vaňharová—R. Vaňhara, 1981.  
 34. *Červinkův kout*. — V+; J. Červinka—V. Snášel, 1954.  
 35. *Milanův převis*. — V A<sub>0</sub> (6+); J. Mlynář—M. Slaměník.  
 36. *Malý bivak*. — V+; A. Srovnal—O. Srovnal.  
 37. *Bivaková*. — IV+; J. Červinka—M. Vašut, 1955.  
 38. *Rudá hrana*. — VI—; J. Kývala—O. Štěrba.  
 38a. *Varianta*. V horní části po SZ hraně až na vrchol. — VI—.

39. *Zapomenutá*. Podél J hrany. — III; J. Kývala—P. Němec.  
 40. *Sestupová*. JV stěnou podél komína. — II.  
 41. *Poslední*. Stěnkou přes malý převis. — III.

#### E. Třetí věž

42. *Mechová*. S hranou věže asi do poloviny výšky, pak dol. za roh a komínem. — III—.  
 43. *Drači*. — V+; I. Lehár—M. Lehár.  
 44. *Tymiánová*.  
 45. *Přepadová spára (Hliníková)*. — IV+; J. Červinka—V. Šmída, 1958.

### RABŠTEJN - třetí věž - SZ stěna



46. *Pupek*. — IV; Ch. Valoušek, 1952.  
 47. *Petrova*. — V; M. Orolín—V. Šmída.  
 48. *Donaldova*. — V; B. Husička—Kurial.  
 49. *Hladová*. — III.  
 50. *Hladová přes jeskyňku*. — IV; J. Červinka—V. Šmída.  
 51. *Komínek*. — III.  
 52. *Olomoucká*. — IV—; I. Bosák—Ch. Valoušek.  
 53. *Yettiho*. JZ stěnou podél Z hrany a po hraně. — V; M. Binar—M. Příza.  
 54. *Šumperská*. JZ stěnou podél J hrany a dopr. po hraně na vrchol. — IV+; J. Černý—M. Slaměnik.  
 55. *Komín*. Komínem mezi Třetí věží a Květinou. — III.  
 56. *Plotýnka*. — IV; J. Kývala.

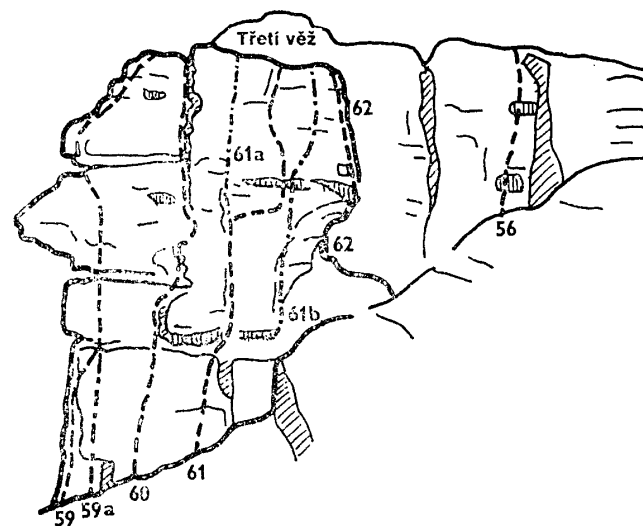
### F. Květina

57. *Pionýrská*. Komínem u pamětní desky do jeskyňky, vl. na plošinu, z ní T dopr. na „nos“ a žlábkem na vrchol. Z Květiny buď přepadem do JV stěny Třetí věže, nebo přes vklíněný balvan. — IV—.  
 57a. *Varianta koutem*. Z plošiny vl. koutem. — III.  
 58. *Prerovská*. N pod pamětní deskou, stěnkou mírně dopr. pod převis a poněkud vl. přes něj. — VI; A. Srovnal—J. Vol-dřich, 1964.  
 59. *Hrana Květiny*. — IV—.  
 59a. *Varianta*. — V.  
 60. *Květina*. — III; K. Buriánová—Z. Vitoul, 1953.  
 61. *Pravá Květina*. — IV; J. Kývala.  
 61a. *Varianta*. — IV.  
 61b. *Přímá varianta*. — V; B. Husička.  
 62. *Pravá hrana Květiny*. — IV+; B. Husička.

### G. Kámen mudrců

63. *Podivná*. N proti Bivakové a stěnkou podél hrany. — V.

### RABŠTEJN - Květina - JV stěna



### H. Okrajové skály

64. *Překvapení*. Středem úzké SV stěny. — III; J. Kývala—K. Kývalová.  
 65. *Podzimní*. L. částí SZ stěny. — IV; J. Kývala—K. Kývalová.  
 66. *Pravá podzimní*. Pr. částí SZ stěny. — IV; J. Kývala—K. Kývalová.  
 67. *Borůvková*. Přev. nástup SZ stěnou a dále podél S hrany. — V; M. Binar—J. Kývala.

### CH. Bedřichovské stěny

Několik málo metrů vysoká stěnka s možností řady krátkých výstupů.

## I. Gagarinka

Skála mezi Předními a Zadními skalami. Ve V stěně jsou zabudované kruhy sloužící k nácvičku jištění.

68. *Mazácká*. Severní hranou stěny. — V—.

69. *Žarní*. Hranou vpr. od žlábků. — IV.

70. *Gagarinova*. Středem V stěny kolem nevýrazné trhliny. Nejištěno! Kruhy ve stěnce slouží k nácvičku jišt. — V.

71. *Dárek Yettimu*. Pr. hranou stěny. — IV+ A; J. Kulhavý.

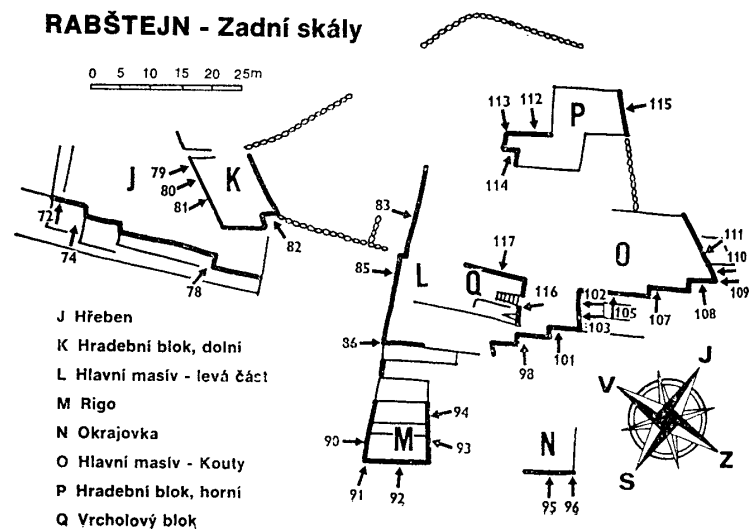
## Zadní skály

### J. Hřeben

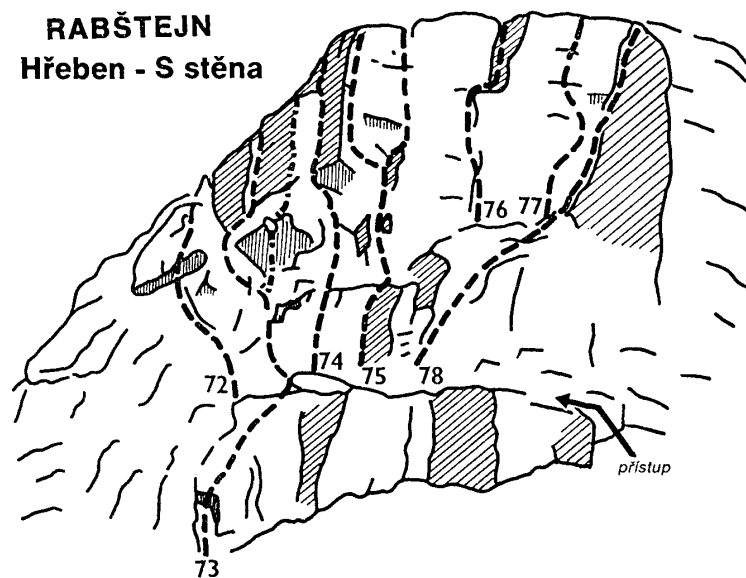
72. *Černá spára*. — IV; J. Kývala—K. Kývalová.

73. *Vlčí*. — IV+; J. Červinka—V. Zatloukal, 1959.

73a. *Varianta*. — V A<sub>1</sub>; M. Orolín.



## RABŠTEJN Hřeben - S stěna



74. *Sokolí spára*. — IV+; J. Červinka—V. Zatloukal, 1959.

75. *Zelená*. — IV+; J. Červinka—V. Zatloukal, 1956.

75a. *Varianta* (od 2. kr.). — V—; J. Kývala—K. Kývalová.

76. *Německá*. — IV+; J. Červinka—V. Šmída, 1959.

77. *Mlynářská*. — V; J. Černý—J. Mlynář—M. Slaměník.

78. *Železná*. — IV; S. Sazečková—J. Stratil, 1959.

### K. Hradební blok dolní

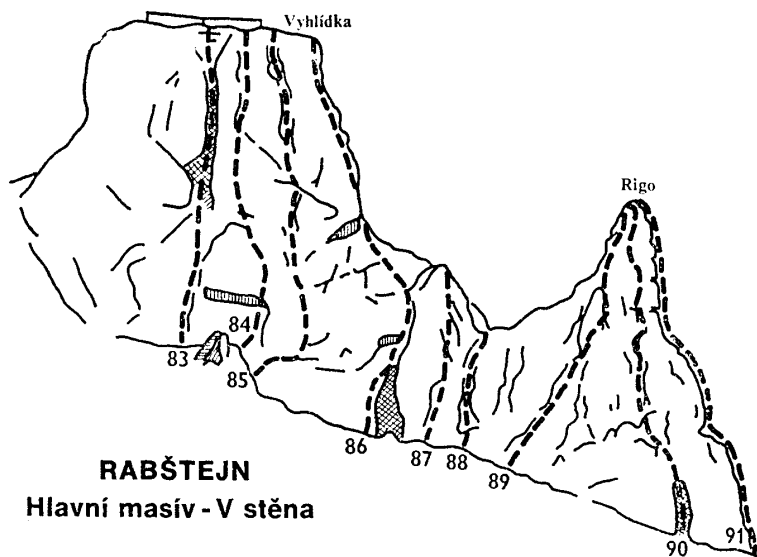
79. *Bukvicová levá*. N u trhliny ukončené nahoře křemenným převisem. Přmo přes něj nahoru. — V.

80. *Bukvicová pravá*. N pod šikmým převisem, mírně vř, kolem něho a přímo nahoru. — V.

81. *Schody do nebe*. N středem SV stěny, několik metrů vzhůru, mírně dol. a podél trhliny nahoru. — V—; O. Štěřba.  
81a. *Varianta*. Od první sk. přímo nahoru. — V.  
82. *Hradební*. — IV.

#### L. Hlavní masív — levá část

83. *Sekera*. — V+; J. Kývala—M. Orolín.  
84. *Orolínovo zoufalství*. — VI—; J. Kývala—M. Orolín.  
85. *Svatební*. — V; J. Červinka—V. Šmída.  
86. *Jeřabina*. — V+; J. Kývala—M. Orolín.  
87. *Severní*. — V; J. Kývala—K. Kývalová.  
88. *Nová*. — III—; A. Břízová—J. Stratil, 1959.



#### M. Rigo

89. *Levá hrana*. — IV+; Z. Kocholatý—J. Kývala.  
90. *Sbohem, armádo!* — V+; A. Srovnal—O. Srovnal.  
91. *Hrana Riga*. — IV+; V. Šmída—Ch. Valoušek—Z. Vitoul, 1953.  
92. *Rigo střed*. Středem stěny pod vytlačující kout, jím nahoru, mírně dopr. a přímo vzhůru. (Pův. nad koutem exp. T vl. na hranu a po ní na vrchol. — J. Červinka—V. Šmída, 1957.) — VI.  
Narovnání: J. Kývala—P. Němec, — 6+, čistě bez odsednutí.  
93. *Pískařská*. N na Z hraně, pod převisem vpr. spárou do středu stěnky, další spárou zpět dol. na hranu, odtud dopr. a zářezem v převisu na vrchol. — V+; Valtr.  
94. *Malé Rigo*. Výrazným zářezem v pr. části JZ stěny. — V+; H. Rác—V. Šmída, 1955.

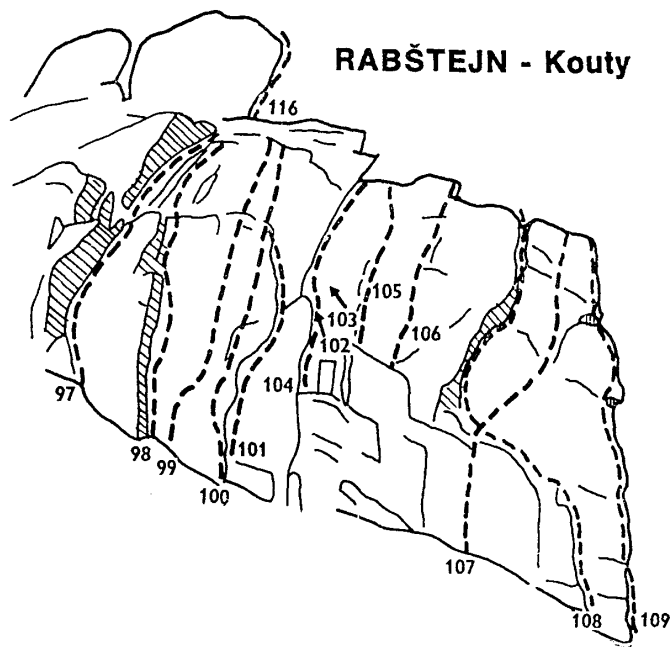
#### N. Okrajovka

95. *Dívčí*. N vl. od hrany, podél odštěpu vl., koutkem vzhůru a vpr. podél spáry. — IV—; P. Sýkora, 1981.  
96. *Chlapecká*. N vl. od hrany, pod převis, kolem něj zpr. a nahoru. — IV—; P. Čenčík—J. Ružďovský, 1981.

#### O. Hlavní masív — Kouty

97. *První kout*. — III; A. Břízová—J. Stratil, 1959.  
98. *Turecká*. — IV+; S. Sazečková—V. Zatloukal, 1958.  
99. *Tep 200*. — V+; A. Hanák—S. Tejský, 1973.  
100. *Milanova hrana*. — VI—; M. Slaměník—J. Strnadel, 1976.  
101. *Permoník*. — IV+; M. Vašut—V. Zatloukal, 1955.  
102. *Zámečnická*. — V A<sub>2</sub>; J. Kývala—R. Kroupa—P. Němec.  
103. *Železářská*. — V A<sub>2</sub>; J. Kývala—J. Zeitler.  
104. *Turkův kout*. — V+; M. Turek.

105. *Z Čech až na konec světa.* — IV; V. Šmída—M. Vašut, 1955.  
 106. *Šemíkova.* — V; A. Hanák—M. Kürnig, 1971.  
 107. *Boží nadělení.* — V; M. Turek.  
 108. *Havraní spára.* — IV+; Ch. Valoušek—M. Turek, 1957.  
 109. *Orolínova hrana.* — VI; M. Orolín.  
 110. *Vosica.* Vpr. od cesty č. 109 výrazným spárokomínem. — V+; J. Červinka—V. Šmída.  
 111. *Ztracená.* Krátká cesta vpr. od Vosice. — III+; J. Kývala—K. Kývalová.



### P. Hradební blok horní

112. *Přes okap.* Středem V stěnky přes převis. — IV; J. Kulhavý.  
 113. *Haviřská.* Podél ustupující hrany. — V A<sub>0</sub>; J. Kulhavý.  
 114. *Hvězdív nápad.* Koutem poblíž S hrany a přes převis. — V; J. Kulhavý.  
 115. *Jarní setkání.* V JV stěnce pomocí trhliny přes převis a podél vhloubení na vrchol. — VI—; J. Černý—M. Slaměník.

### Q. Vrcholový blok

116. *Hrana.* Po oblé hraně vl. od žebříku. Nejistěno! — VI; A. Srovnal—O. Srovnal.  
 117. *Horní.* V stěnkou podél trhlín. — IV+; O. Srovnal—L. Srovnalová.

### R. Dolní skály

Pod Zadními skalami V směrem k obci Bedřichov (cca 250 m) se nachází skupina skal s několika krátkými cestami.

---

## NÍZKÝ JESENÍK

### I. MALÝ RABŠTEJN

Milan Neoral

V údolí řeky Bystřice, na rozhraní Nizkého Jeseníku a Oder-ských vrchů, mezi žel. stanicemi Domašov nad Bystřicí a Jívová na trati Olomouc—Opava, se nad bystřinou vl. po směru toku, před prvním tunelem železnice (ve směru od