

Sokolka



Popis | Skalní oblast je tvořena několika masivy ze svoru a rul. Skála je vesměs pevná a většina cest je přejištěna. Původních dvacet výstupů uskutečnili v letech 1965–1982 J. Černý, J. Kývala, M. Slaměník, J. Vaňhara a další. Novější cesty především na Zadním bloku pak vylezli místní lezci na přelomu milénia.

Přístup | Od chaty Agrozetu Brno se úbočím vydáme po lesní pěšině asi 300 metrů pod les. Lesem pak vzhůru pod stěnu.

Omezení | lezení není omezeno


Materiál | svor

Počet cest v oblasti | 49

Poloha oblasti | N 50.100390 E 17.148926

1. Krabice

Vzhledem k trvalé hrozbě zřícení tohoto bloku se v tomto sektoru lezení nedoporučuje. Cesty jsou uvedeny pouze pro úplnost.



1. Spára Krabice 3+

Stejně jako Levá Krabice pod převis. Dále širokou spárou, později komínkem na vrchol.

2. Levá Krabice 5+

Podél široké spáry pod převis. Stěnou podél hrany (5 skob) na vrchol. (IV A1)

PRŮVODCE LEZENÍM NA MORAVĚ

3. Hrana Krabice 5+ | Polách, Poláchová 1982

Stěnou do výklenku pod převisem, doleva na hranu a po hraně (skoba) na vrchol.

4. Pravá Krabice 5+

Stěnkou přímo pod převis. Středem stěny podél trhliny (2 skoby) pod druhý převis. Jeho levou částí (skoba) na vrchol. (IV+ A0)

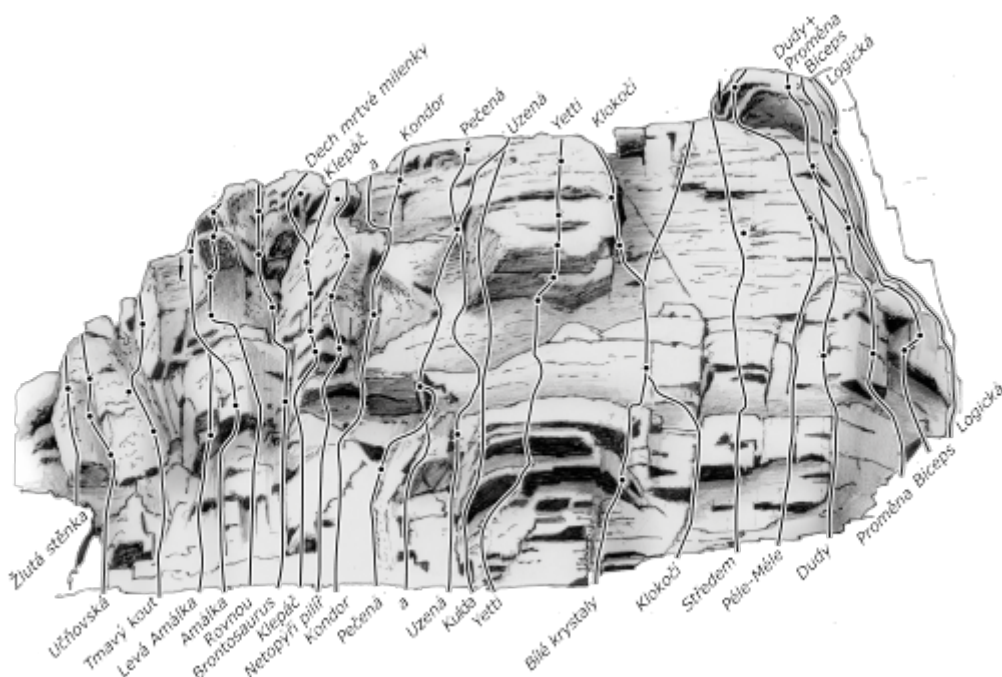
4a. Krabice přes převis 6+ | R. Kamler 1985

Stejně jako Pravá Krabice pod druhý převis. Přímo přes něj (skoba) na vrchol.

5. Humus 4

V pravé části stěny Krabice trhlinou, později spárou (kruh) zprava na vrchol.

2. Hlavní blok



6. Žlutá stěnka 5

Středem výrazné žluté stěnky (skoba) na vrchol.

7. Učňovská 4

Koutem a vhloubením (2 borháky) na pilířek (kruh). Tímto na vrchol.

8. Tmavý kout 4+

Vhloubením na balkónek (borhák) a dále koutem (borhák), nebo pravou stěnkou (borhák) na vrchol.

9a. Levá Amálka 5+

Stěnkou, přes převis (borhák) a stejně jako Amálka na vrchol.

9. Amálka * 5-

Hranou vzhůru pod převis (borhák). Přes něj do stěnky a pod převis (skoba). Doleva na hranu a na vrchol (borhák). (IV+ A0)

10. Rovnou (Ládův převis) 5+

Levou částí vhloubení do plotny (borhák). Lehkým terénem pod převis (borhák), stěnkou pod další

PRŮVODCE LEZENÍM NA MORAVĚ

převis (borhák) a přes něj (borhák) na vrchol. (IV+ A1)

11. Brontosaurus * 4

Koutem na balkón (kruh). Pod převislý kout (skoba) a tímto na vrchol

12. Klepáč * 5+ | Valenta, Z. Janů 1982

Vhloubením na balkónek pod hranou (borhák). Středem pravé stěny (2 borháky, kruh) na vrchol.

12a. Dech mrtvé milenky 5+ | J. Straka 1995

Stejně jako Klepáč pod závěrešný převis. Přímo přes něj (nýt) na vrchol.

13. Netopýří pilíř * 5

Přímo vzhůru ve spádnici pilíře na balkónek (kruh). Doprava spárou a později hranou pilíře (2 borháky) přímo na vrchol.

14. Kondor 4+

Vhloubením pod převisek (kruh), přes něj a podél spárky na balkónek. Stěnou borhák na vrchol.

14a. Vypečený kondor 6 | O. Srovnal ml. 2013-04

Stejně jako cesta Kondor a dále vpravo stěnkou (borhák) na vrchol.

15. Pečená * 4

Koutem (skoba) a zprava přes převisek na balkón (kruh). Plotnou a levou trhlinou do jeskyňky. Zleva do stěnky (borhák) a na vrchol.

15a. Pečená varianta 5-

Pravým vhloubením přímo pod převis a stejně jako Pečená na vrchol.

16. Uzená 4

Koutem (kruh) a plotnou na balkónek. Přes plotnu a pravou trhlinou do jeskyňky a přímo na vrchol.

16a. Uzená varianta 4+

Přímo stěnkou a dále jako Uzená na vrchol.

17a. Uzený Yetti 6 | O. Srovnal ml. 2013-04

Stejně jako Uzená a dále vpravo stěnkou zleva hrany (borhák) na vrchol. (téměř totožné s výstupem Kulda)

17. Kulda 7+

Stejně jako Uzená na balkónek a pravou stěnkou po lištách přímo do plotny a na vrchol. (v současnosti nejištěno)

18. Yetti * 7- | M. Binar

Přes převis (skoba) a stěnkou na lávku. Dále pod výrazný převis a jeho středem (2 nýty, skoba) do stěnky (skoba). Touto na vrchol. (IV+ A)


19. Bílé krystaly 4-

Přes převis členitou stěnkou (kruh) do plotny. Touto (borhák) přímo na vrchol

20. Klokočí 3+

Podél spáry na lávku (borhák) a přímo na další lávku. Stěnkou (borhák) a dále stěnkou vlevo, nebo hranou (skoba) na vrchol.

3. Žehlička



21. Středem 4+ | Valenta 1982

Středem stěnek mezi trhlinami (kruh) přímo na vrchol.

22. Pêle-mêle (Pall mall) * 3

Členitou stěnkou na lávku. Koutem na balkónek (kruh). Spárou v plotně pod převis, traverz vlevo a stěnkou (borhák) na vrchol.

23. Dudy 5-

Na římsu pod hladkou stěnou a touto (kruh) na lávku. Přímo pod výrazný převis a jím (borhák) na vrchol.

24. Proměna 4+

Hladkou stěnkou (skoba) na lávku a dále jako Dudy na vrchol.

25. Biceps * 5

Na stupeň pod převis (kruh), spárou na lávku a přímo na vrchol.

26. Logická 3

Koutem (skoba) na vrchol.

27. Žehlička * 5-

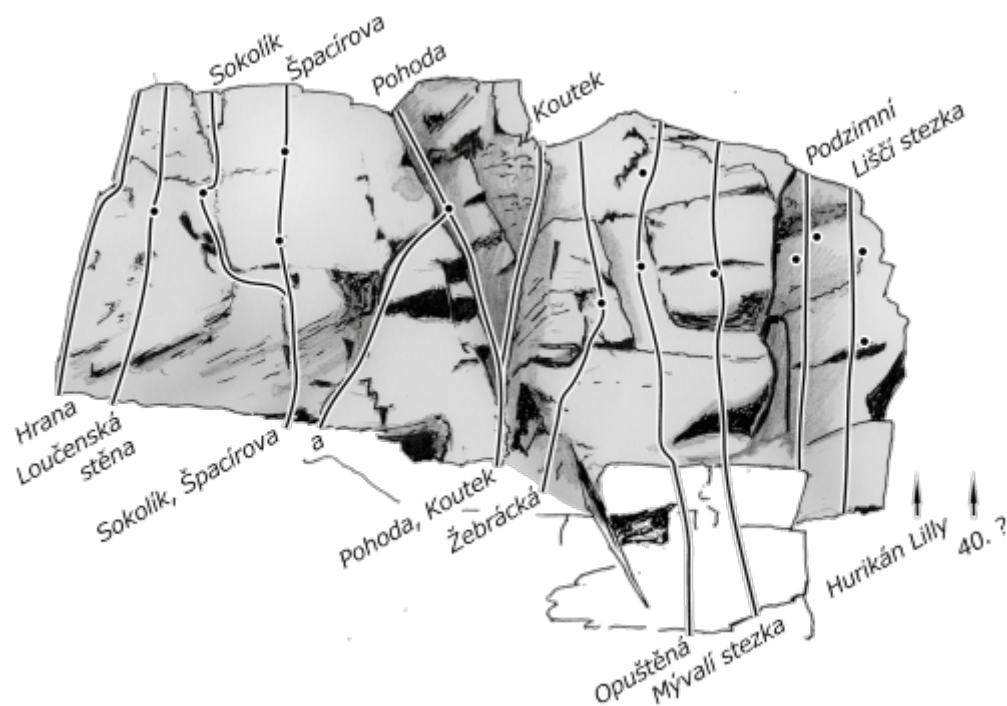
Hranou do plotny (borhák). Plotnou (borhák) a hranou přes převisek (borhák) na vrchol

27a. Žehlička středem * 5+

PRŮVODCE LEZENÍM NA MORAVĚ

Plotnou (borhák) přímo přes převísek a plotnu na vrchol.

4. Zadní blok



28. Hrana 4-

Podél hrany na vrchol.

29. Loučenská stěna 4+

Levou částí stěny (nýt) přímo na vrchol.

30. Sokolík * 4

Středem stěny (skoba) do spáry (kruh) a touto na vrchol.

31. Špacírova 7

Stejně jako Sokolík, ale přímo stěnou (2 nýty) na vrchol.

32a. Pohoda varianta 3

Doprava ubíhajícím sokolem do koutu a jako Pohoda na vrchol.

32. Pohoda 2

Koutem (nýt) a plotnou zleva na vrchol.

33. Koutek 3+

Pravým koutem na vrchol.

34. Žebrácká 4-

Podél hrany (kruh) přímo na vrchol.

35. Opuštěná * 4-

Stěnou (skoba) a plotnou přímo (nýt) na vrchol.

36. Mývalí stezka * 4-

Pravou částí stěny přes převísek (nýt) přímo na vrchol.

PRŮVODCE LEZENÍM NA MORAVĚ

37. Podzimní 4

Stěnkou (2 nýty) přímo na vrchol.

38. Liščí stezka 4

Stěnkou podél hrany (2 nýty) na vrchol.

39. Hurikán Lilly * 5

Přes převis (nýt) a stěnkou (nýt) na vrchol.

40. ?

Středem stěnky (nýt) na vrchol.